

施設コード	00000591				施設用途別分類	教育施設					
施設名	東郷地区文化センター				利用圏域別分類	c.広域					
所在地	日向市東郷町山陰丙1325-1				用途地域	その他					
開設年月日	平成4年2月1日(1992年)				財産区分	公共用財産					
施設運営形態(指定管理者)	直営				指定管理期間						
設置根拠法令					外観						
設置条例	日向市東郷地区文化センター条例					内部					
施設概要	市民の芸術文化及び歴史民俗の向上並びに福祉の増進を図るため、設置。										
主な利用者	市民及び文化団体										
避難所の指定の有無	指定有										
投票所の指定の有無	指定無				標高	33.7 m					
土地情報	土地面積	-				総延床面積	2,064.00 m <sup>2</sup>				
	地目	-				階数(主たる建物)	地上2階				
	土地所有状況	-				構造(主たる建物)	鉄筋コンクリート				
	借地面積	-				建築年(主たる建物)	平成4年(1992年)				
	土地登記地積現在高	-				法定点検(主たる建物)	該当する				
利用情報	(区分・単位)	平成27年度		平成26年度		建物所有状況	市有				
		実績	前年度比%	実績	前年度比%	借受面積	0.00 m <sup>2</sup>				
	利用者数(人)	2,192	76.4	2,870	110.1	耐震対応(主たる建物)	対応済				
	開館日数(日)	308	100.7	306	100.7	未利用スペース	0.00 m <sup>2</sup>				
収入	(区分・単位)	平成27年度		平成26年度		支出	(区分・単位)	平成27年度		平成26年度	
		千円	前年度比%	千円	前年度比%			千円	前年度比%	千円	前年度比%
	市の収入計 (+)	602	85.5	704	94.2		市の支出計 (指定管理料除く)	4,107	97.9	4,197	96.8
	使用料	250	87.4	286	78.6		施設のコスト	4,072	97.8	4,163	96.1
	その他	352	84.2	418	109.1		事業のコスト	35	102.9	34	
	指定管理者の収入計	0		0			人に係るコスト	0		0	
	指定管理料	0		0			指定管理者の支出計	0		0	
	利用料金収入	0		0			施設のコスト	0		0	
	自主事業収入	0		0			自主事業以外のコスト	0		0	
	その他収入	0		0			自主事業のコスト	0		0	
収入合計	602	85.5	704	94.2	人に係るコスト	0		0			
工事請負費・修繕費	16		0	0.0	支出合計	4,107	97.9	4,197	96.8		
施設経営における実質的な収入(-)	602	85.5	704	94.2	市負担額 (- +)	3,505	100.3	3,493	97.4		
指定管理者の収支差引 (-)	0		0		市負担割合(%) (÷)	85	102.5	83	100.6		
施設所管課						文化生涯学習課					

施設評価シート

施設コード	0000591	施設用途別分類(中分類)	市町村民会館			
施設名	東郷地区文化センター	利用圏域別分類	c.広域			
評価指標	A:品質:平均以上、供給・財務:平均以上 B:品質:平均未満、供給・財務:平均以上 C:品質:平均以上、供給・財務:平均未満 D:品質:平均未満、供給・財務:平均未満				B	
	品質評価の評価値				46.8	
	供給評価・財務評価の評価値				50.6	
品質評価	> 劣化度点数の評価が低い。 > クレーム数の評価が低い。 > バリアフリー点数の評価が低い。	指標の結果	評価指標	数値	評価値	平均
			築年数	24.000 年	50.7	24.900 年
			劣化度点数	3.300 点	41.8	2.600 点
			耐震対応	100.000 %	55.8	76.194 %
			クレーム数	4.000 点	41.0	4.600 点
			バリアフリー点数	0.125 点	44.9	0.291 点
			評価値	46.8		
供給評価	> 同種(同一中分類)施設の利用データが少数であるため偏差値の算定なし。	指標の結果	評価指標	数値	評価値	平均
			利用率	2.700 %		%
			1日当たり利用者数	7.117 人		人
			建物1㎡当たりの利用量	0.003 人		人
			市負担額千円当たりの利用量	0.002 人		人
			評価値			
財務評価	> 市負担額前年比の評価が低い。 > [利用量当たりの市負担額]同種(同一中分類)施設の利用データが少数であるため偏差値の算定なし。	指標の結果	評価指標	数値	評価値	平均
			市負担額前年比	100.344 %	48.1	41.993 %
			市負担割合	85.342 %	51.8	89.928 %
			建物1㎡当たりの市負担額	1.698 千円	52.0	14.510 千円
			利用量当たりの市負担額	492.483 千円		千円
			評価値	50.6		
品質評価の分布図						
品質評価(横) / 供給・財務評価(縦)						

施設基本情報シート

平成28年度

施設コード	00000766				施設用途別分類	教育施設					
施設名	文化交流センター				利用圏域別分類	c.広域					
所在地	日向市中町1-31				用途地域	商業地域					
開設年月日	平成2年1月14日(1990年)				財産区分	公共用財産					
施設運営形態(指定管理者)	指定管理((公財)日向市文化振興事業団)				指定管理期間	2014年4月1日 - 2019年3月31日					
設置根拠法令					外観						
設置条例	日向市文化交流センター条例					内部					
施設概要	日向市の文化交流の拠点施設。音楽、演劇、舞踊等の芸術公演鑑賞のほか、展示室、リハーサル室等は市民グループ等の創作活動、発表の場として利用できる。また、移動席を設けたことで、祭や各種イベント、スポーツ、レクリエーション大会、全国規模の集会など多目的な利用が可能である。										
主な利用者	市民及び文化団体										
避難所の指定の有無	指定有										
投票所の指定の有無	指定無				標高	3.5 m					
土地情報	土地面積	-			総延床面積	6,342.00 m <sup>2</sup>					
	地目	-			階数(主たる建物)	地上3階					
	土地所有状況	-			構造(主たる建物)	鉄骨鉄筋コンクリート					
	借地面積	-			建築年(主たる建物)	平成1年(1989年)					
	土地登記地積現在高	-			法定点検(主たる建物)	該当する					
利用情報	(区分・単位)	平成27年度		平成26年度		建物所有状況	市有				
		実績	前年度比%	実績	前年度比%	借受面積	0.00 m <sup>2</sup>				
	利用者数(人)	91,996	91.5	100,562	205.8	耐震対応(主たる建物)	対応済				
	開館日数(日)	309	99.7	310	100.3	未利用スペース	0.00 m <sup>2</sup>				
収入	(区分・単位)	平成27年度		平成26年度		支出	(区分・単位)	平成27年度		平成26年度	
		千円	前年度比%	千円	前年度比%			千円	前年度比%	千円	前年度比%
	市の収入計(+)	0		0			市の支出計(指定管理料除く)	4,395	100.1	4,390	67.9
	使用料	0		0			施設のコスト	98	2.2	4,390	99.9
	その他	0		0			事業のコスト	4,297		0	0.0
	指定管理者の収入計	78,603	89.2	88,154	98.4		人に係るコスト	0		0	
	指定管理料	51,815	100.0	51,815	102.9		指定管理者の支出計	80,571	86.4	93,221	103.8
	利用料金収入	17,486	85.1	20,551	105.9		施設のコスト	29,670	91.2	32,526	109.7
	自主事業収入	6,003	46.9	12,790	77.5		自主事業以外のコスト	7,281	119.8	6,077	71.8
	その他収入	3,299	110.0	2,998	91.9		自主事業のコスト	11,642	50.7	22,950	110.7
収入合計	78,603	89.2	88,154	98.4	人に係るコスト	31,978	101.0	31,668	102.4		
工事請負費・修繕費	12,226	197.3	6,197	161.9	支出合計	84,966	87.0	97,611	101.4		
施設経営における実質的な収入(-)	26,788	73.7	36,339	92.8	市負担額(-+)	56,210	100.0	56,205	98.9		
指定管理者の収支差引(-)	1968	38.8	5067	2,184.1	市負担割合(%)	66	114.9	58	97.5		
						施設所管課	文化生涯学習課				

施設評価シート

施設コード	0000766	施設用途別分類(中分類)	市町村民会館			
施設名	文化交流センター	利用圏域別分類	c.広域			
評価指標	A:品質:平均以上、供給・財務:平均以上 B:品質:平均未満、供給・財務:平均以上 C:品質:平均以上、供給・財務:平均未満 D:品質:平均未満、供給・財務:平均未満				B	
	品質評価の評価値				49.5	
	供給評価・財務評価の評価値				52.7	
品質評価	> 築年数の評価が低い。 > 劣化度点数の評価が低い。 > クレーム数の評価がきわめて低い。	指標の結果	評価指標	数値	評価値	平均
			築年数	26.000 年	49.1	24.900 年
			劣化度点数	2.700 点	48.8	2.600 点
			耐震対応	100.000 %	55.8	76.194 %
			クレーム数	3.000 点	26.0	4.600 点
			バリアフリー点数	0.875 点	67.9	0.291 点
			評価値	49.5		
供給評価	> 同種(同一中分類)施設の利用データが少数であるため偏差値の算定なし。	指標の結果	評価指標	数値	評価値	平均
			利用率	18.400 %		
			1日当たり利用者数	297.722 人		
			建物1㎡当たりの利用量	0.047 人		
			市負担額千円当たりの利用量	0.005 人		
						評価値
財務評価	> 市負担額前年比の評価が低い。 > [利用量当たりの市負担額]同種(同一中分類)施設の利用データが少数であるため偏差値の算定なし。	指標の結果	評価指標	数値	評価値	平均
			市負担額前年比	100.009 %	48.1	41.993 %
			市負担割合	66.156 %	59.1	89.928 %
			建物1㎡当たりの市負担額	8.863 千円	50.9	14.510 千円
			利用量当たりの市負担額	188.800 千円		
						評価値
品質評価の分布図						
品質評価(横) / 供給・財務評価(縦)						

施設コード	00000646				施設用途別分類	教育施設					
施設名	図書館				利用圏域別分類	c.広域					
所在地	日向市春原町1-47				用途地域	その他					
開設年月日	昭和40年4月1日(1965年)				財産区分	公共用財産					
施設運営形態(指定管理者)	直営				指定管理期間						
設置根拠法令					外観						
設置条例						内部					
施設概要	<p>市立図書館は、昭和24年設立され庁舎内に設置されていたが、昭和52年に図書館を本町に建設(現在の放送大学)し、図書館の充実のため、旧日向保健所の土地・建物を宮崎県から譲り受け、改修を行い、平成9年に現在の図書館を開館した。開館後は、各種交付金を活用して、郷土資料庫新築、書庫の改修等を行っている。</p>										
主な利用者	市民										
避難所の指定の有無	指定無										
投票所の指定の有無	指定無				標高	3.6 m					
土地情報	土地面積	-			総延床面積	1,175.00 m <sup>2</sup>					
	地目	-			階数(主たる建物)	地上2階					
	土地所有状況	-			構造(主たる建物)	鉄筋コンクリート					
	借地面積	-			建築年(主たる建物)	昭和40年(1965年)					
	土地登記地積現在高	-			法定点検(主たる建物)	該当する					
利用情報	(区分・単位)	平成27年度		平成26年度		建物所有状況	市有				
		実績	前年度比%	実績	前年度比%	借受面積	0.00 m <sup>2</sup>				
	貸出冊数(冊)	261,149	98.6	264,749	99.6	耐震対応(主たる建物)	対応済				
	蔵書数(冊)	194,517	101.8	191,031	102.2	未利用スペース	0.00 m <sup>2</sup>				
収入	(区分・単位)	平成27年度		平成26年度		支出	(区分・単位)	平成27年度		平成26年度	
		千円	前年度比%	千円	前年度比%			千円	前年度比%	千円	前年度比%
	市の収入計 (+)	64	74.4	86	45.5		市の支出計 (指定管理料除く)	59,444	96.5	61,595	97.2
	使用料	0		0	0.0		施設のコスト	4,588	101.9	4,504	106.9
	その他	64	74.4	86	56.2		事業のコスト	19,728	88.6	22,260	82.7
	指定管理者の収入計	0		0			人に係るコスト	35,128	100.9	34,831	107.9
	指定管理料	0		0			指定管理者の支出計	0		0	
	利用料金収入	0		0			施設のコスト	0		0	
	自主事業収入	0		0			自主事業以外のコスト	0		0	
	その他収入	0		0			自主事業のコスト	0		0	
収入合計	64	74.4	86	45.5	人に係るコスト	0		0			
工事請負費・修繕費	104	75.9	137	240.4	支出合計	59,444	96.5	61,595	97.2		
施設経営における実質的な収入(-)	64	74.4	86	45.5	市負担額 (- +)	59,380	96.5	61,509	97.3		
指定管理者の収支差引 (-)	0		0		市負担割合(%) (÷)	100	100.0	100	100.2		
施設所管課						図書館					



施設評価シート

施設コード	00000646	施設用途別分類(中分類)	図書館			
施設名	図書館	利用圏域別分類	c.広域			
評価指標	A:品質:平均以上、供給・財務:平均以上 B:品質:平均未満、供給・財務:平均以上 C:品質:平均以上、供給・財務:平均未満 D:品質:平均未満、供給・財務:平均未満				D	
	品質評価の評価値				47.5	
	供給評価・財務評価の評価値				46.2	
品質評価	> 築年数の評価がかなり低い。 > 劣化度点数の評価が低い。 > クレーム数の評価が低い。	指標の結果	評価指標	数値	評価値	平均
			築年数	47.800 年	31.3	24.900 年
			劣化度点数	3.000 点	45.3	2.600 点
			耐震対応	84.766 %	52.1	76.194 %
			クレーム数	4.000 点	41.0	4.600 点
			バリアフリー点数	0.875 点	67.9	0.291 点
			評価値		47.5	
供給評価	> 同種(同一中分類)施設の利用データが少数であるため偏差値の算定なし。	指標の結果	評価指標	数値	評価値	平均
			利用率	134.300 %		
			1日当たり利用者数	537.587 人		
			建物1㎡当たりの利用量	0.458 人		
			市負担額千円当たりの利用量	0.009 人		
			評価値			
財務評価	> 市負担額前年比の評価が低い。 > 市負担割合の評価が低い。 > 建物1㎡当たりの市負担額の評価が低い。 > [利用量当たりの市負担額]同種(同一中分類)施設の利用データが少数であるため偏差値の算定なし。	指標の結果	評価指標	数値	評価値	平均
			市負担額前年比	96.539 %	48.2	41.993 %
			市負担割合	99.892 %	46.2	89.928 %
			建物1㎡当たりの市負担額	50.536 千円	44.3	14.510 千円
			利用量当たりの市負担額	110.457 千円		
			評価値		46.2	
品質評価の分布図						
品質評価(横) / 供給・財務評価(縦)						

施設基本情報シート


平成28年度

施設コード	00000007				施設用途別分類	教育施設					
施設名	お倉ヶ浜総合公園				利用圏域別分類	c.広域					
所在地	日向市財光寺2720				用途地域	第一種低層住居専用地域					
開設年月日	昭和59年1月1日(1984年)				財産区分	公共用財産					
施設運営形態(指定管理者)	指定管理((一社)宮崎県造園緑地協会日向支部)				指定管理期間	2015年4月1日 - 2021年3月31日					
設置根拠法令					外観						
設置条例	日向市都市公園条例					内部					
施設概要	市民の健康増進と競技力の向上を図るために設置され、各施設において多くの利用がある。										
主な利用者	市民及びスポーツ団体										
避難所の指定の有無	指定無										
投票所の指定の有無	指定無				標高	3.7 m					
土地情報	土地面積	-			総延床面積	5,252.71 m <sup>2</sup>					
	地目	-			階数(主たる建物)	地上2階					
	土地所有状況	-			構造(主たる建物)	木造					
	借地面積	-			建築年(主たる建物)	平成14年(2002年)					
	土地登記地積現在高	-			法定点検(主たる建物)	該当する					
利用情報	(区分・単位)	平成27年度		平成26年度		建物所有状況	市有				
		実績	前年度比%	実績	前年度比%	借受面積	0.00 m <sup>2</sup>				
	利用者数(人)	101,116	107.0	94,472	90.2	耐震対応(主たる建物)	対応済				
	開館日数(日)	364	100.0	364	100.0	未利用スペース	0.00 m <sup>2</sup>				
収入	(区分・単位)	平成27年度		平成26年度		支出	(区分・単位)	平成27年度		平成26年度	
		千円	前年度比%	千円	前年度比%			千円	前年度比%	千円	前年度比%
	市の収入計 (+)	9,877	87.3	11,308	126.0		市の支出計 (指定管理料除く)	7,560	256.4	2,949	589.8
	使用料	9,060	84.8	10,678	127.8		施設のコスト	3,052	614.1	497	99.4
	その他	817	129.7	630	101.8		事業のコスト	4,508	183.8	2,452	
	指定管理者の収入計	38,096	98.0	38,892	102.1		人に係るコスト	0		0	
	指定管理料	38,096	98.0	38,892	102.9		指定管理者の支出計	37,422	92.1	40,632	106.4
	利用料金収入	0		0			施設のコスト	29,949	91.0	32,904	110.4
	自主事業収入	0		0			自主事業以外のコスト	1,314	71.7	1,833	79.2
	その他収入	0		0	0.0		自主事業のコスト	0		0	
収入合計	47,973	95.6	50,200	106.7	人に係るコスト	6,159	104.5	5,895	97.5		
工事請負費・修繕費	102,169	5,552.7	1,840	56.1	支出合計	44,982	103.2	43,581	112.7		
施設経営における実質的な収入(-)	9,877	87.3	11,308	122.4	市負担額 (- +)	35,779	117.2	30,533	104.1		
指定管理者の収支差引 (-)	674	-38.7	1740	1,775.5	市負担割合(%) (÷)	80	113.5	70	92.4		
施設所管課						スポーツ振興課					

施設評価シート

施設コード	00000007	施設用途別分類(中分類)	体育施設			
施設名	お倉ヶ浜総合公園	利用圏域別分類	c.広域			
評価指標	A:品質:平均以上、供給・財務:平均以上 B:品質:平均未満、供給・財務:平均以上 C:品質:平均以上、供給・財務:平均未満 D:品質:平均未満、供給・財務:平均未満				B	
	品質評価の評価値				48.8	
	供給評価・財務評価の評価値				52.2	
品質評価	> クレーム数の評価がきわめて低い。	指標の結果	評価指標	数値	評価値	平均
			築年数	15.700 年	57.5	24.900 年
			劣化度点数	2.300 点	53.5	2.600 点
			耐震対応	95.277 %	54.6	76.194 %
			クレーム数	2.000 点	11.0	4.600 点
			バリアフリー点数	0.862 点	67.5	0.291 点
			評価値		48.8	
供給評価	> 建物1㎡当たりの利用量の評価が低い。 > 市負担額千円当たりの利用量の評価が低い。	指標の結果	評価指標	数値	評価値	平均
			利用率	56.500 %	65.5	34.620 %
			1日当たり利用者数	277.791 人	70.4	85.880 人
			建物1㎡当たりの利用量	0.053 人	43.9	0.101 人
			市負担額千円当たりの利用量	0.008 人	41.9	0.020 人
			評価値		55.4	
財務評価	> 市負担額前年比の評価が低い。 > 利用量当たりの市負担額の評価が低い。	指標の結果	評価指標	数値	評価値	平均
			市負担額前年比	117.181 %	47.5	41.993 %
			市負担割合	79.541 %	54.0	89.928 %
			建物1㎡当たりの市負担額	6.812 千円	51.2	14.510 千円
			利用量当たりの市負担額	128.798 千円	43.2	86.688 千円
評価値		49.0				
品質評価の分布図						
品質評価(横) / 供給・財務評価(縦)						



施設コード	00000072				施設用途別分類	教育施設					
施設名	越表体育館				利用圏域別分類	a.地区					
所在地	日向市東郷町下三ヶ1604-3				用途地域	その他					
開設年月日	昭和52年1月1日(1977年)				財産区分	公共用財産					
施設運営形態(指定管理者)	直営				指定管理期間						
設置根拠法令	社会教育法				外観						
設置条例	日向市体育館条例					内部					
施設概要	地域住民の交流・レクリエーション施設で、各種イベントで活用している。										
主な利用者	市民										
避難所の指定の有無	指定有										
投票所の指定の有無	指定無				標高	223 m					
土地情報	土地面積	-			建物情報	総延床面積	455.00 m <sup>2</sup>				
	地目	-				階数(主たる建物)	地上1階				
	土地所有状況	-				構造(主たる建物)	鉄筋コンクリート				
	借地面積	-				建築年(主たる建物)	昭和52年(1977年)				
	土地登記地積現在高	-				法定点検(主たる建物)	該当する				
利用情報	(区分・単位)	平成27年度		平成26年度		建物所有状況	市有				
		実績	前年度比%	実績		前年度比%	借受面積	0.00 m <sup>2</sup>			
	利用者数(人)	350	175.0	200	100.0	耐震対応(主たる建物)	未対応				
	開館日数(日)	309	100.3	308	100.3	未利用スペース	0.00 m <sup>2</sup>				
収入	(区分・単位)	平成27年度		平成26年度		支出	(区分・単位)	平成27年度		平成26年度	
		千円	前年度比%	千円	前年度比%			千円	前年度比%	千円	前年度比%
	市の収入計 (+)	0		0			市の支出計 (指定管理料除く)	200	107.5	186	123.2
	使用料	0		0			施設のコスト	200	107.5	186	123.2
	その他	0		0			事業のコスト	0		0	
	指定管理者の収入計	0		0			人に係るコスト	0		0	
	指定管理料	0		0			指定管理者の支出計	0		0	
	利用料金収入	0		0			施設のコスト	0		0	
	自主事業収入	0		0			自主事業以外のコスト	0		0	
	その他収入	0		0			自主事業のコスト	0		0	
収入合計	0		0		人に係るコスト	0		0			
工事請負費・修繕費	25		0		支出合計	200	107.5	186	123.2		
施設経営における実質的な収入(-)	0		0		市負担額 (- +)	200	107.5	186	123.2		
指定管理者の収支差引 (-)	0		0		市負担割合(%) (÷)	100	100.0	100	100.0		
施設所管課						スポーツ振興課					

施設評価シート

施設コード	0000072	施設用途別分類(中分類)	体育施設			
施設名	越表体育館	利用圏域別分類	a.地区			
評価指標	A:品質:平均以上、供給・財務:平均以上 B:品質:平均未満、供給・財務:平均以上 C:品質:平均以上、供給・財務:平均未満 D:品質:平均未満、供給・財務:平均未満				D	
	品質評価の評価値				41.6	
	供給評価・財務評価の評価値				42.4	
品質評価	> 築年数の評価がかなり低い。 > 劣化度点数の評価が低い。 > 耐震対応の評価がかなり低い。 > バリアフリー点数の評価が低い。	指標の結果	評価指標	数値	評価値	平均
			築年数	39.000 年	38.5	24.900 年
			劣化度点数	3.400 点	40.7	2.600 点
			耐震対応	0.000 %	31.5	76.194 %
			クレーム数	5.000 点	56.0	4.600 点
			バリアフリー点数	0.000 点	41.1	0.291 点
			評価値		41.6	
供給評価	> 利用率の評価がかなり低い。 > 1日当たり利用者数の評価が低い。 > 建物1㎡当たりの利用量の評価がかなり低い。 > 市負担額千円当たりの利用量の評価が低い。	指標の結果	評価指標	数値	評価値	平均
			利用率	17.800 %	38.1	34.620 %
			1日当たり利用者数	1.133 人	41.0	85.880 人
			建物1㎡当たりの利用量	0.002 人	37.6	0.101 人
			市負担額千円当たりの利用量	0.006 人	40.5	0.020 人
			評価値		39.3	
財務評価	> 市負担額前年比の評価が低い。 > 市負担割合の評価が低い。 > 利用率当たりの市負担額の評価がかなり低い。	指標の結果	評価指標	数値	評価値	平均
			市負担額前年比	107.527 %	47.8	41.993 %
			市負担割合	100.000 %	46.2	89.928 %
			建物1㎡当たりの市負担額	0.440 千円	52.2	14.510 千円
			利用率当たりの市負担額	176.523 千円	35.6	86.688 千円
評価値		45.5				
品質評価の分布図						
品質評価(横) / 供給・財務評価(縦)						

施設基本情報シート

平成28年度

施設コード	00000452				施設用途別分類	教育施設					
施設名	体育センター				利用圏域別分類	c.広域					
所在地	日向市本町10-5				用途地域	商業地域					
開設年月日	昭和46年4月1日(1971年)				財産区分	公共用財産					
施設運営形態(指定管理者)	指定管理((株)文化コーポレーション)				指定管理期間	2015年4月1日 - 2021年3月31日					
設置根拠法令	社会教育法				外観						
設置条例	日向市体育館条例										
施設概要	市民の健康増進と競技力の向上を図るために設置され、各種競技において利用されている。				内部						
											
主な利用者	市民及びスポーツ団体										
避難所の指定の有無	指定有										
投票所の指定の有無	指定有				標高	5.4 m					
土地情報	土地面積	-				建物情報	総延床面積	1,174.00 m <sup>2</sup>			
	地目	-					階数(主たる建物)	地上1階			
	土地所有状況	-					構造(主たる建物)	鉄筋コンクリート			
	借地面積	-					建築年(主たる建物)	昭和45年(1970年)			
	土地登記地積現在高	-					法定点検(主たる建物)	該当する			
利用情報	(区分・単位)	平成27年度		平成26年度		建物所有状況	市有				
		実績	前年度比%	実績	前年度比%		借受面積	0.00 m <sup>2</sup>			
	利用者数(人)	52,687	113.2	46,546	111.3		耐震対応(主たる建物)	未対応			
	開館日数(日)	360	100.3	359	116.9		未利用スペース	0.00 m <sup>2</sup>			
収入	(区分・単位)	平成27年度		平成26年度		支出	(区分・単位)	平成27年度		平成26年度	
		千円	前年度比%	千円	前年度比%			千円	前年度比%	千円	前年度比%
	市の収入計 (+)	2,942	101.3	2,904	111.3		市の支出計 (指定管理料除く)	11	20.0	55	500.0
	使用料	2,297	101.7	2,258	113.2		施設のコスト	11	100.0	11	100.0
	その他	645	99.8	646	105.0		事業のコスト	0	0.0	44	
	指定管理者の収入計	10,930	156.6	6,981	102.8		人に係るコスト	0		0	
	指定管理料	10,930	156.6	6,981	102.9		指定管理者の支出計	10,636	196.8	5,404	81.3
	利用料金収入	0		0			施設のコスト	1,117	42.2	2,645	82.7
	自主事業収入	0		0			自主事業以外のコスト	1,515	670.4	226	71.7
	その他収入	0		0	0.0		自主事業のコスト	0		0	
収入合計	13,872	140.3	9,885	105.2	人に係るコスト	8,004	316.0	2,533	80.9		
工事請負費・修繕費	19	10.6	179	120.1	支出合計	10,647	195.0	5,459	82.0		
施設経営における実質的な収入(-)	2,942	101.3	2,904	111.2	市負担額 (- +)	7,999	193.6	4,132	98.7		
指定管理者の収支差引 (-)	294	18.6	1,577	1,102.8	市負担割合(%) (÷)	75	99.3	76	120.3		
施設所管課						スポーツ振興課					

施設評価シート

施設コード	0000452	施設用途別分類(中分類)	体育施設			
施設名	体育センター	利用圏域別分類	c.広域			
評価指標	A:品質:平均以上、供給・財務:平均以上 B:品質:平均未満、供給・財務:平均以上 C:品質:平均以上、供給・財務:平均未満 D:品質:平均未満、供給・財務:平均未満				B	
	品質評価の評価値				44.1	
	供給評価・財務評価の評価値				51.9	
品質評価	> 築年数の評価がかなり低い。 > 耐震対応の評価がかなり低い。 > クレーム数の評価が低い。	指標の結果	評価指標	数値	評価値	平均
			築年数	46.000 年	32.8	24.900 年
			劣化度点数	2.400 点	52.3	2.600 点
			耐震対応	0.000 %	31.5	76.194 %
			クレーム数	4.000 点	41.0	4.600 点
			バリアフリー点数	0.714 点	63.0	0.291 点
			評価値		44.1	
供給評価	> 利用率の評価が低い。 > 市負担額千円当たりの利用量の評価が低い。	指標の結果	評価指標	数値	評価値	平均
			利用率	34.400 %	49.8	34.620 %
			1日当たり利用者数	146.353 人	56.4	85.880 人
			建物1㎡当たりの利用量	0.125 人	53.1	0.101 人
			市負担額千円当たりの利用量	0.018 人	48.7	0.020 人
			評価値		52.0	
財務評価	> 市負担額前年比の評価が低い。	指標の結果	評価指標	数値	評価値	平均
			市負担額前年比	193.587 %	45.0	41.993 %
			市負担割合	75.129 %	55.7	89.928 %
			建物1㎡当たりの市負担額	6.813 千円	51.2	14.510 千円
			利用量当たりの市負担額	54.656 千円	55.1	86.688 千円
評価値		51.8				
品質評価の分布図						
品質評価(横) / 供給・財務評価(縦)						

施設コード	00000456				施設用途別分類	教育施設					
施設名	大王谷運動公園				利用圏域別分類	c.広域					
所在地	日向市亀崎東4-135				用途地域	第一種低層住居専用地域					
開設年月日	昭和57年4月1日(1982年)				財産区分	公共用財産					
施設運営形態(指定管理者)	指定管理((一社)宮崎県造園緑地協会日向支部)				指定管理期間	2015年4月1日 - 2021年3月31日					
設置根拠法令					外観						
設置条例	日向市都市公園条例					内部					
施設概要	市民の健康増進と競技力の向上を図るために設置され、各施設において多くの利用がある。										
主な利用者	市民及びスポーツ団体										
避難所の指定の有無	指定有										
投票所の指定の有無	指定無				標高	32.9 m					
土地情報	土地面積	-				総延床面積	623.50 m <sup>2</sup>				
	地目	-				階数(主たる建物)	地上1階				
	土地所有状況	-				構造(主たる建物)	鉄筋コンクリート				
	借地面積	-				建築年(主たる建物)	昭和57年(1982年)				
	土地登記地積現在高	-				法定点検(主たる建物)	該当する				
利用情報	(区分・単位)	平成27年度		平成26年度		建物所有状況	市有				
		実績	前年度比%	実績	前年度比%	借受面積	0.00 m <sup>2</sup>				
	利用者数(人)	59,799	97.1	61,569	106.4	耐震対応(主たる建物)	対応済				
	開館日数(日)	360	100.3	359	100.0	未利用スペース	0.00 m <sup>2</sup>				
収入	(区分・単位)	平成27年度		平成26年度		支出	(区分・単位)	平成27年度		平成26年度	
		千円	前年度比%	千円	前年度比%			千円	前年度比%	千円	前年度比%
	市の収入計 (+)	2,731	116.8	2,338	113.8		市の支出計 (指定管理料除く)	737	204.2	361	530.9
	使用料	1,899	96.8	1,961	117.2		施設のコスト	309	161.8	191	280.9
	その他	832	220.7	377	99.0		事業のコスト	428	251.8	170	
	指定管理者の収入計	29,000	96.8	29,951	101.6		人に係るコスト	0		0	
	指定管理料	29,000	96.8	29,951	102.9		指定管理者の支出計	28,816	109.6	26,297	95.6
	利用料金収入	0		0			施設のコスト	23,477	108.2	21,694	99.0
	自主事業収入	0		0			自主事業以外のコスト	583	67.7	861	43.6
	その他収入	0		0	0.0		自主事業のコスト	0		0	
収入合計	31,731	98.3	32,289	102.4	人に係るコスト	4,756	127.1	3,742	103.9		
工事請負費・修繕費	574	8.4	6,859	6.2	支出合計	29,553	110.9	26,658	96.7		
施設経営における実質的な収入(-)	2,731	116.8	2,338	97.1	市負担額 (- +)	27,006	96.5	27,974	103.1		
指定管理者の収支差引 (-)	184	5.0	3654	184.7	市負担割合(%) (÷)	91	91.4	100	101.6		
施設所管課						スポーツ振興課					



施設評価シート

施設コード	0000456	施設用途別分類(中分類)	体育施設			
施設名	大王谷運動公園	利用圏域別分類	c.広域			
評価指標	A:品質:平均以上、供給・財務:平均以上 B:品質:平均未満、供給・財務:平均以上 C:品質:平均以上、供給・財務:平均未満 D:品質:平均未満、供給・財務:平均未満				B	
	品質評価の評価値				45.9	
	供給評価・財務評価の評価値				51.0	
品質評価	> 築年数の評価が低い。 > 劣化度点数の評価が低い。 > クレーム数の評価が低い。 > バリアフリー点数の評価が低い。	指標の結果	評価指標	数値	評価値	平均
			築年数	28.200 年	47.3	24.900 年
			劣化度点数	3.200 点	43.0	2.600 点
			耐震対応	100.000 %	55.8	76.194 %
			クレーム数	4.000 点	41.0	4.600 点
			バリアフリー点数	0.047 点	42.5	0.291 点
			評価値		45.9	
供給評価	> [利用率]データなし。 > 市負担額千円当たりの利用量の評価が低い。	指標の結果	評価指標	数値	評価値	平均
			利用率	0.000 %		
			1日当たり利用者数	166.108 人	58.5	85.880 人
			建物1㎡当たりの利用量	0.266 人	71.1	0.101 人
			市負担額千円当たりの利用量	0.006 人	40.8	0.020 人
			評価値		56.8	
財務評価	> 市負担額前年比の評価が低い。 > 市負担割合の評価が低い。 > 建物1㎡当たりの市負担額の評価が低い。 > 利用量当たりの市負担額の評価がかなり低い。	指標の結果	評価指標	数値	評価値	平均
			市負担額前年比	96.540 %	48.2	41.993 %
			市負担割合	91.382 %	49.4	89.928 %
			建物1㎡当たりの市負担額	43.314 千円	45.4	14.510 千円
			利用量当たりの市負担額	162.581 千円	37.8	86.688 千円
			評価値		45.2	
品質評価の分布図						
品質評価(横) / 供給・財務評価(縦)						

施設基本情報シート

平成28年度

施設コード	00000578				施設用途別分類	教育施設					
施設名	東郷グラウンド(トイレ)				利用圏域別分類	b.地域					
所在地	日向市東郷町山陰丙1390				用途地域	その他					
開設年月日	昭和45年4月1日(1970年)				財産区分	公共用財産					
施設運営形態(指定管理者)	直営				指定管理期間						
設置根拠法令	社会教育法				外観						
設置条例	日向市運動広場条例					内部					
施設概要	体育の振興及び健康の増進に寄与するための社会教育施設として建設された。建設当時は入郷町村に類似施設が少なかったことや、夜間照明施設が利用できたことなどから当該施設が中心となり利用されてきた。										
主な利用者	市民										
避難所の指定の有無	指定有										
投票所の指定の有無	指定無				標高	30 m					
土地情報	土地面積	-			建物情報	総延床面積	120.00 m <sup>2</sup>				
	地目	-				階数(主たる建物)	地上1階				
	土地所有状況	-				構造(主たる建物)	木造				
	借地面積	-				建築年(主たる建物)	平成11年(1999年)				
	土地登記地積現在高	-				法定点検(主たる建物)	該当なし				
利用情報	(区分・単位)	平成27年度		平成26年度		建物所有状況	市有				
		実績	前年度比%	実績	前年度比%	借受面積	0.00 m <sup>2</sup>				
	利用者数(人)	5,911	82.8	7,143	103.0	耐震対応(主たる建物)	対応済				
	開館日数(日)	360	100.3	359	100.0	未利用スペース	0.00 m <sup>2</sup>				
収入	(区分・単位)	平成27年度		平成26年度		支出	(区分・単位)	平成27年度		平成26年度	
		千円	前年度比%	千円	前年度比%			千円	前年度比%	千円	前年度比%
	市の収入計 (+)	117	83.6	140	55.8		市の支出計 (指定管理料除く)	556	93.1	597	115.5
	使用料	117	83.6	140	55.8		施設のコスト	556	93.1	597	115.5
	その他	0		0			事業のコスト	0		0	
	指定管理者の収入計	0		0			人に係るコスト	0		0	
	指定管理料	0		0			指定管理者の支出計	0		0	
	利用料金収入	0		0			施設のコスト	0		0	
	自主事業収入	0		0			自主事業以外のコスト	0		0	
	その他収入	0		0			自主事業のコスト	0		0	
収入合計	117	83.6	140	55.8	人に係るコスト	0		0			
工事請負費・修繕費	16	19.3	83	68.0	支出合計	556	93.1	597	115.5		
施設経営における実質的な収入(-)	117	83.6	140	55.8	市負担額 (- +)	439	96.1	457	171.8		
指定管理者の収支差引 (-)	0		0		市負担割合(%) (÷)	79	103.1	77	148.8		
施設所管課						スポーツ振興課					

施設評価シート

施設コード	00000578	施設用途別分類(中分類)	体育施設			
施設名	東郷グラウンド(トイレ)	利用圏域別分類	b.地域			
評価指標	A:品質:平均以上、供給・財務:平均以上 B:品質:平均未満、供給・財務:平均以上 C:品質:平均以上、供給・財務:平均未満 D:品質:平均未満、供給・財務:平均未満				A	
	品質評価の評価値				53.0	
	供給評価・財務評価の評価値				53.1	
品質評価	> 劣化度点数の評価が低い。	指標の結果	評価指標	数値	評価値	平均
			築年数	17.000 年	56.5	24.900 年
			劣化度点数	3.000 点	45.3	2.600 点
			耐震対応	100.000 %	55.8	76.194 %
			クレーム数	5.000 点	56.0	4.600 点
			バリアフリー点数	0.333 点	51.3	0.291 点
			評価値		53.0	
供給評価	> [利用率]データなし。 > 1日当たり利用者数の評価が低い。	指標の結果	評価指標	数値	評価値	平均
			利用率	0.000 %		
			1日当たり利用者数	16.419 人	42.6	85.880 人
			建物1㎡当たりの利用量	0.137 人	54.6	0.101 人
			市負担額千円当たりの利用量	0.037 人	61.1	0.020 人
			評価値		52.8	
財務評価	> 市負担額前年比の評価が低い。	指標の結果	評価指標	数値	評価値	平均
			市負担額前年比	96.061 %	48.2	41.993 %
			市負担割合	78.957 %	54.2	89.928 %
			建物1㎡当たりの市負担額	3.658 千円	51.7	14.510 千円
			利用量当たりの市負担額	26.737 千円	59.6	86.688 千円
評価値		53.4				
品質評価の分布図						
品質評価(横) / 供給・財務評価(縦)						

施設基本情報シート

平成28年度

施設コード	00000590				施設用途別分類	教育施設					
施設名	東郷体育館				利用圏域別分類	b.地域					
所在地	日向市東郷町山陰丙1390				用途地域	その他					
開設年月日	昭和48年4月1日(1973年)				財産区分	公共用財産					
施設運営形態(指定管理者)	直営				指定管理期間						
設置根拠法令	社会教育法				外観						
設置条例	日向市体育館条例					内部					
施設概要	昭和47年度建設										
主な利用者	市民										
避難所の指定の有無	指定有										
投票所の指定の有無	指定無				標高	29.8 m					
土地情報	土地面積	-				総延床面積	1,566.00 m <sup>2</sup>				
	地目	-				階数(主たる建物)	地上1階				
	土地所有状況	-				構造(主たる建物)	鉄骨造				
	借地面積	-				建築年(主たる建物)	昭和48年(1973年)				
	土地登記地積現在高	-				法定点検(主たる建物)	該当する				
利用情報	(区分・単位)	平成27年度		平成26年度		建物情報	建物所有状況	市有			
		実績	前年度比%	実績	前年度比%		借受面積	0.00 m <sup>2</sup>			
	利用者数(人)	4,968	130.8	3,798	101.0		耐震対応(主たる建物)	対応済			
	開館日数(日)	309	100.3	308	100.3		未利用スペース	783.00 m <sup>2</sup>			
収入	(区分・単位)	平成27年度		平成26年度		支出	(区分・単位)	平成27年度		平成26年度	
		千円	前年度比%	千円	前年度比%			千円	前年度比%	千円	前年度比%
	市の収入計 (+)	244	121.4	201	103.6		市の支出計 (指定管理料除く)	848	100.2	846	92.4
	使用料	244	121.4	201	103.6		施設のコスト	848	100.2	846	92.4
	その他	0		0			事業のコスト	0		0	
	指定管理者の収入計	0		0			人に係るコスト	0		0	
	指定管理料	0		0			指定管理者の支出計	0		0	
	利用料金収入	0		0			施設のコスト	0		0	
	自主事業収入	0		0			自主事業以外のコスト	0		0	
	その他収入	0		0			自主事業のコスト	0		0	
収入合計	244	121.4	201	103.6	人に係るコスト	0		0			
工事請負費・修繕費	326	113.2	288	225.0	支出合計	848	100.2	846	92.4		
施設経営における実質的な収入(-)	244	121.4	201	103.6	市負担額 (- +)	604	93.6	645	89.3		
指定管理者の収支差引 (-)	0		0		市負担割合(%) (÷)	71	93.4	76	96.7		
施設所管課						スポーツ振興課					

施設評価シート

施設コード	0000590	施設用途別分類(中分類)	体育施設			
施設名	東郷体育館	利用圏域別分類	b.地域			
評価指標	A:品質:平均以上、供給・財務:平均以上 B:品質:平均未満、供給・財務:平均以上 C:品質:平均以上、供給・財務:平均未満 D:品質:平均未満、供給・財務:平均未満				D	
	品質評価の評価値				45.0	
	供給評価・財務評価の評価値				49.0	
品質評価	> 築年数の評価がかなり低い。 > 劣化度点数の評価がかなり低い。 > クレーム数の評価が低い。	指標の結果	評価指標	数値	評価値	平均
			築年数	42.000 年	36.0	24.900 年
			劣化度点数	4.000 点	33.7	2.600 点
			耐震対応	100.000 %	55.8	76.194 %
			クレーム数	4.000 点	41.0	4.600 点
			バリアフリー点数	0.571 点	58.6	0.291 点
			評価値		45.0	
供給評価	> 利用率の評価が低い。 > 1日当たり利用者数の評価が低い。 > 建物1㎡当たりの利用量の評価がかなり低い。	指標の結果	評価指標	数値	評価値	平均
			利用率	21.700 %	40.8	34.620 %
			1日当たり利用者数	16.078 人	42.6	85.880 人
			建物1㎡当たりの利用量	0.010 人	38.5	0.101 人
			市負担額千円当たりの利用量	0.027 人	54.1	0.020 人
			評価値		44.0	
財務評価	> 市負担額前年比の評価が低い。	指標の結果	評価指標	数値	評価値	平均
			市負担額前年比	93.643 %	48.3	41.993 %
			市負担割合	71.226 %	57.1	89.928 %
			建物1㎡当たりの市負担額	0.386 千円	52.2	14.510 千円
			利用量当たりの市負担額	37.567 千円	57.9	86.688 千円
評価値		53.9				
品質評価の分布図						
品質評価(横) / 供給・財務評価(縦)						



施設コード	00000730				施設用途別分類	教育施設					
施設名	美々津運動広場(トイレ)				利用圏域別分類	c.広域					
所在地	日向市美々津町2314-1-口				用途地域	その他					
開設年月日	昭和55年4月1日(1980年)				財産区分	公共用財産					
施設運営形態(指定管理者)	直営				指定管理期間						
設置根拠法令					外観						
設置条例	日向市運動広場条例					内部					
施設概要	地域のレクリエーションやスポーツ少年団等の活動において利用されている。										
主な利用者	市民及びスポーツ団体										
避難所の指定の有無	指定無										
投票所の指定の有無	指定無				標高	7.7 m					
土地情報	土地面積	-			総延床面積	51.30 m <sup>2</sup>					
	地目	-			階数(主たる建物)	地上1階					
	土地所有状況	-			構造(主たる建物)	木造					
	借地面積	-			建築年(主たる建物)	平成22年(2010年)					
	土地登記地積現在高	-			法定点検(主たる建物)	該当なし					
利用情報	(区分・単位)	平成27年度		平成26年度		建物所有状況	市有				
		実績	前年度比%	実績	前年度比%	借受面積	0.00 m <sup>2</sup>				
	利用者数(人)	1,788	-	-	-	耐震対応(主たる建物)	対応済				
	開館日数(日)	360	100.3	359	98.4	未利用スペース	0.00 m <sup>2</sup>				
収入	(区分・単位)	平成27年度		平成26年度		支出	(区分・単位)	平成27年度		平成26年度	
		千円	前年度比%	千円	前年度比%			千円	前年度比%	千円	前年度比%
	市の収入計 (+)	73	98.6	74	129.8		市の支出計 (指定管理料除く)	565	105.2	537	98.9
	使用料	73	98.6	74	129.8		施設のコスト	565	105.2	537	98.9
	その他	0		0			事業のコスト	0		0	
	指定管理者の収入計	0		0			人に係るコスト	0		0	
	指定管理料	0		0			指定管理者の支出計	0		0	
	利用料金収入	0		0			施設のコスト	0		0	
	自主事業収入	0		0			自主事業以外のコスト	0		0	
	その他収入	0		0			自主事業のコスト	0		0	
収入合計	73	98.6	74	129.8	人に係るコスト	0		0			
工事請負費・修繕費	179	1,193.3	15	7.0	支出合計	565	105.2	537	98.9		
施設経営における実質的な収入(-)	73	98.6	74	129.8	市負担額 (- +)	492	106.3	463	95.3		
指定管理者の収支差引 (-)	0		0		市負担割合(%) (÷)	87	101.0	86	96.3		
施設所管課						スポーツ振興課					

施設評価シート

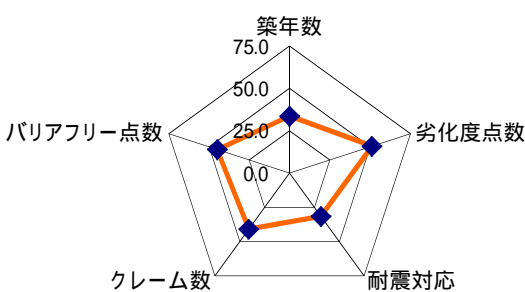
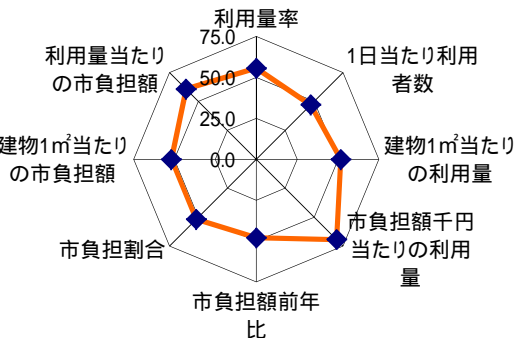
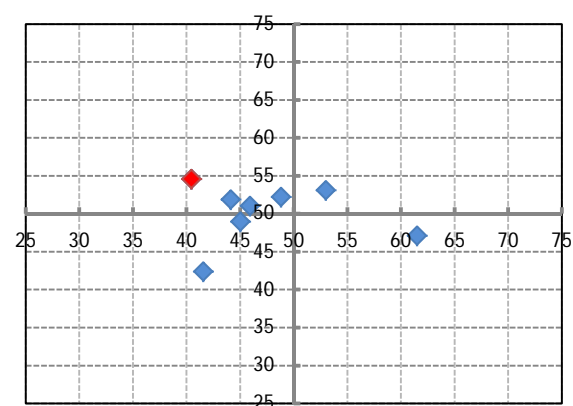
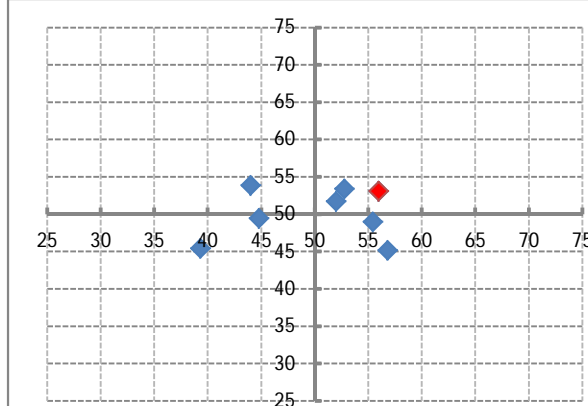
施設コード	00000730	施設用途別分類(中分類)	体育施設		
施設名	美々津運動広場(トイレ)	利用圏域別分類	c.広域		
評価指標	A:品質:平均以上、供給・財務:平均以上 B:品質:平均未満、供給・財務:平均以上 C:品質:平均以上、供給・財務:平均未満 D:品質:平均未満、供給・財務:平均未満		C		
	品質評価の評価値		61.5		
	供給評価・財務評価の評価値		47.4		
品質評価	指標の結果	評価指標	数値	評価値	平均
		築年数	5.000 年	66.3	24.900 年
		劣化度点数	1.200 点	66.3	2.600 点
		耐震対応	100.000 %	55.8	76.194 %
		クレーム数	5.000 点	56.0	4.600 点
		バリアフリー点数	0.714 点	63.0	0.291 点
		評価値		61.5	
供給評価	指標の結果	評価指標	数値	評価値	平均
		利用率	0.000 %		%
		1日当たり利用者数	4.967 人	41.4	85.880 人
		建物1㎡当たりの利用量	0.097 人	49.5	0.101 人
		市負担額千円当たりの利用量	0.010 人	43.4	0.020 人
		評価値		44.8	
財務評価	指標の結果	評価指標	数値	評価値	平均
		市負担額前年比	106.263 %	47.9	41.993 %
		市負担割合	87.080 %	51.1	89.928 %
		建物1㎡当たりの市負担額	9.591 千円	50.8	14.510 千円
		利用量当たりの市負担額	99.054 千円	48.0	86.688 千円
評価値		49.5			
品質評価の分布図					
品質評価(横) / 供給・財務評価(縦)					

施設基本情報シート

平成28年度

施設コード	00000760				施設用途別分類	教育施設					
施設名	武道館				利用圏域別分類	c.広域					
所在地	日向市本町10-5				用途地域	商業地域					
開設年月日	昭和47年4月1日(1972年)				財産区分	公共用財産					
施設運営形態(指定管理者)	指定管理((株)文化コーポレーション)				指定管理期間	2015年4月1日 - 2021年3月31日					
設置根拠法令					外観						
設置条例	日向市武道館条例					内部					
施設概要	柔道、剣道のほか太極拳などでも利用されている。										
主な利用者	市民及びスポーツ団体										
避難所の指定の有無	指定有										
投票所の指定の有無	指定無				標高	5.4 m					
土地情報	土地面積	-				総延床面積	509.90 m <sup>2</sup>				
	地目	-				階数(主たる建物)	地上1階				
	土地所有状況	-				構造(主たる建物)	鉄骨造				
	借地面積	-				建築年(主たる建物)	昭和46年(1971年)				
	土地登記地積現在高	-				法定点検(主たる建物)	該当する				
利用情報	(区分・単位)	平成27年度		平成26年度		建物情報	建物所有状況	市有			
		実績	前年度比%	実績	前年度比%		借受面積	0.00 m <sup>2</sup>			
	利用者数(人)	20,950	97.6	21,456	99.6		耐震対応(主たる建物)	未対応			
	開館日数(日)	360	100.3	359	100.0		未利用スペース	0.00 m <sup>2</sup>			
収入	(区分・単位)	平成27年度		平成26年度		支出	(区分・単位)	平成27年度		平成26年度	
		千円	前年度比%	千円	前年度比%			千円	前年度比%	千円	前年度比%
	市の収入計 (+)	257	72.4	355	102.0		市の支出計 (指定管理料除く)	273	84.0	325	1,911.8
	使用料	194	75.2	258	101.2		施設のコスト	19	105.6	18	105.9
	その他	63	64.9	97	104.3		事業のコスト	254	82.7	307	
	指定管理者の収入計	1,145	100.0	1,145	102.9		人に係るコスト	0		0	
	指定管理料	1,145	100.0	1,145	102.9		指定管理者の支出計	1,095	44.6	2,456	225.3
	利用料金収入	0		0			施設のコスト	116	9.7	1,202	229.0
	自主事業収入	0		0			自主事業以外のコスト	158	153.4	103	198.1
	その他収入	0		0			自主事業のコスト	0		0	
収入合計	1,402	93.5	1,500	102.7	人に係るコスト	821	71.3	1,151	224.4		
工事請負費・修繕費	2	2.5	81	324.0	支出合計	1,368	49.2	2,781	251.2		
施設経営における実質的な収入(-)	257	72.4	355	102.0	市負担額 (- +)	1,161	104.1	1,115	142.6		
指定管理者の収支差引 (-)	50	-3.8	1311	-5,700.0	市負担割合(%) (÷)	85	211.7	40	56.8		
施設所管課						スポーツ振興課					

施設評価シート

施設コード	0000760	施設用途別分類(中分類)	体育施設																												
施設名	武道館	利用圏域別分類	c.広域																												
評価指標	A:品質:平均以上、供給・財務:平均以上 B:品質:平均未満、供給・財務:平均以上 C:品質:平均以上、供給・財務:平均未満 D:品質:平均未満、供給・財務:平均未満		B																												
	品質評価の評価値		40.4																												
	供給評価・財務評価の評価値		54.6																												
品質評価	> 築年数の評価がかなり低い。 > 耐震対応の評価がかなり低い。 > クレーム数の評価が低い。 > バリアフリー点数の評価が低い。	指標の結果	<table border="1"> <thead> <tr> <th>評価指標</th> <th>数値</th> <th>評価値</th> <th>平均</th> </tr> </thead> <tbody> <tr> <td>築年数</td> <td>45.000 年</td> <td>33.6</td> <td>24.900 年</td> </tr> <tr> <td>劣化度点数</td> <td>2.500 点</td> <td>51.2</td> <td>2.600 点</td> </tr> <tr> <td>耐震対応</td> <td>0.000 %</td> <td>31.5</td> <td>76.194 %</td> </tr> <tr> <td>クレーム数</td> <td>4.000 点</td> <td>41.0</td> <td>4.600 点</td> </tr> <tr> <td>バリアフリー点数</td> <td>0.125 点</td> <td>44.9</td> <td>0.291 点</td> </tr> <tr> <td>評価値</td> <td></td> <td>40.4</td> <td></td> </tr> </tbody> </table>	評価指標	数値	評価値	平均	築年数	45.000 年	33.6	24.900 年	劣化度点数	2.500 点	51.2	2.600 点	耐震対応	0.000 %	31.5	76.194 %	クレーム数	4.000 点	41.0	4.600 点	バリアフリー点数	0.125 点	44.9	0.291 点	評価値		40.4	
			評価指標	数値	評価値	平均																									
			築年数	45.000 年	33.6	24.900 年																									
			劣化度点数	2.500 点	51.2	2.600 点																									
			耐震対応	0.000 %	31.5	76.194 %																									
			クレーム数	4.000 点	41.0	4.600 点																									
バリアフリー点数	0.125 点	44.9	0.291 点																												
評価値		40.4																													
<table border="1"> <thead> <tr> <th>評価指標</th> <th>数値</th> <th>評価値</th> <th>平均</th> </tr> </thead> <tbody> <tr> <td>利用量率</td> <td>42.700 %</td> <td>55.7</td> <td>34.620 %</td> </tr> <tr> <td>1日当たり利用者数</td> <td>58.194 人</td> <td>47.1</td> <td>85.880 人</td> </tr> <tr> <td>建物1㎡当たりの利用量</td> <td>0.114 人</td> <td>51.7</td> <td>0.101 人</td> </tr> <tr> <td>市負担額千円当たりの利用量</td> <td>0.050 人</td> <td>69.4</td> <td>0.020 人</td> </tr> <tr> <td>評価値</td> <td></td> <td>56.0</td> <td></td> </tr> </tbody> </table>	評価指標	数値	評価値	平均	利用量率	42.700 %	55.7	34.620 %	1日当たり利用者数	58.194 人	47.1	85.880 人	建物1㎡当たりの利用量	0.114 人	51.7	0.101 人	市負担額千円当たりの利用量	0.050 人	69.4	0.020 人	評価値		56.0								
評価指標	数値	評価値	平均																												
利用量率	42.700 %	55.7	34.620 %																												
1日当たり利用者数	58.194 人	47.1	85.880 人																												
建物1㎡当たりの利用量	0.114 人	51.7	0.101 人																												
市負担額千円当たりの利用量	0.050 人	69.4	0.020 人																												
評価値		56.0																													
<table border="1"> <thead> <tr> <th>評価指標</th> <th>数値</th> <th>評価値</th> <th>平均</th> </tr> </thead> <tbody> <tr> <td>市負担額前年比</td> <td>104.126 %</td> <td>48.0</td> <td>41.993 %</td> </tr> <tr> <td>市負担割合</td> <td>84.868 %</td> <td>51.9</td> <td>89.928 %</td> </tr> <tr> <td>建物1㎡当たりの市負担額</td> <td>2.277 千円</td> <td>51.9</td> <td>14.510 千円</td> </tr> <tr> <td>利用量当たりの市負担額</td> <td>19.951 千円</td> <td>60.7</td> <td>86.688 千円</td> </tr> <tr> <td>評価値</td> <td></td> <td>53.1</td> <td></td> </tr> </tbody> </table>	評価指標	数値	評価値	平均	市負担額前年比	104.126 %	48.0	41.993 %	市負担割合	84.868 %	51.9	89.928 %	建物1㎡当たりの市負担額	2.277 千円	51.9	14.510 千円	利用量当たりの市負担額	19.951 千円	60.7	86.688 千円	評価値		53.1								
評価指標	数値	評価値	平均																												
市負担額前年比	104.126 %	48.0	41.993 %																												
市負担割合	84.868 %	51.9	89.928 %																												
建物1㎡当たりの市負担額	2.277 千円	51.9	14.510 千円																												
利用量当たりの市負担額	19.951 千円	60.7	86.688 千円																												
評価値		53.1																													
																															
																															

施設コード	00000264				施設用途別分類	教育施設					
施設名	細島公民館				利用圏域別分類	b.地域					
所在地	日向市日知屋3379-5				用途地域	準工業地域					
開設年月日	昭和47年4月1日(1972年)				財産区分	公共用財産					
施設運営形態(指定管理者)	直営				指定管理期間						
設置根拠法令	社会教育法 / 地方自治法				外観						
設置条例	日向市公民館条例 / 日向市支所設置条例					内部					
施設概要	昭和47年に、住民の教養の向上・健康の増進・情操の鈍化を図り、生活文化の振興、社会福祉の増進に寄与するために設置され、また日向市役所の出張所として支所機能も有し、遠隔地の住民サービスを行っている。										
主な利用者	市民										
避難所の指定の有無	指定有										
投票所の指定の有無	指定有				標高	2.4 m					
土地情報	土地面積	-			総延床面積	623.07 m <sup>2</sup>					
	地目	-			階数(主たる建物)	地上2階					
	土地所有状況	-			構造(主たる建物)	鉄骨造					
	借地面積	-			建築年(主たる建物)	昭和47年(1972年)					
	土地登記地積現在高	-			法定点検(主たる建物)	該当する					
利用情報	(区分・単位)	平成27年度		平成26年度		建物所有状況	市有				
		実績	前年度比%	実績	前年度比%	借受面積	0.00 m <sup>2</sup>				
	利用者数(人)	7,312	77.3	9,460	99.7	耐震対応(主たる建物)	未対応				
	開館日数(日)	308	100.3	307	100.0	未利用スペース	0.00 m <sup>2</sup>				
収入	(区分・単位)	平成27年度		平成26年度		支出	(区分・単位)	平成27年度		平成26年度	
		千円	前年度比%	千円	前年度比%			千円	前年度比%	千円	前年度比%
	市の収入計 (+)	315	101.6	310	89.3		市の支出計 (指定管理料除く)	28,578	100.3	28,498	102.2
	使用料	294	101.4	290	92.7		施設のコスト	3,880	101.8	3,811	93.8
	その他	21	105.0	20	58.8		事業のコスト	882	100.9	874	397.3
	指定管理者の収入計	0		0			人に係るコスト	23,816	100.0	23,813	100.9
	指定管理料	0		0			指定管理者の支出計	0		0	
	利用料金収入	0		0			施設のコスト	0		0	
	自主事業収入	0		0			自主事業以外のコスト	0		0	
	その他収入	0		0			自主事業のコスト	0		0	
収入合計	315	101.6	310	89.3	人に係るコスト	0		0			
工事請負費・修繕費	236	108.8	217	28.0	支出合計	28,578	100.3	28,498	102.2		
施設経営における実質的な収入(-)	315	101.6	310	89.3	市負担額 (- +)	28,263	100.3	28,188	102.4		
指定管理者の収支差引 (-)	0		0		市負担割合(%) (÷)	99	100.0	99	100.2		
施設所管課						文化生涯学習課					




施設評価シート

施設コード	0000264	施設用途別分類(中分類)	公民館																												
施設名	細島公民館	利用圏域別分類	b.地域																												
評価指標	A:品質:平均以上、供給・財務:平均以上 B:品質:平均未満、供給・財務:平均以上 C:品質:平均以上、供給・財務:平均未満 D:品質:平均未満、供給・財務:平均未満		D																												
	品質評価の評価値		40.5																												
	供給評価・財務評価の評価値		45.0																												
品質評価	> 築年数の評価がかなり低い。 > 劣化度点数の評価がかなり低い。 > 耐震対応の評価がかなり低い。 > クレーム数の評価が低い。	指標の結果	<table border="1"> <thead> <tr> <th>評価指標</th> <th>数値</th> <th>評価値</th> <th>平均</th> </tr> </thead> <tbody> <tr> <td>築年数</td> <td>43.600 年</td> <td>34.7</td> <td>24.900 年</td> </tr> <tr> <td>劣化度点数</td> <td>3.800 点</td> <td>36.0</td> <td>2.600 点</td> </tr> <tr> <td>耐震対応</td> <td>2.111 %</td> <td>32.0</td> <td>76.194 %</td> </tr> <tr> <td>クレーム数</td> <td>4.000 点</td> <td>41.0</td> <td>4.600 点</td> </tr> <tr> <td>バリアフリー点数</td> <td>0.573 点</td> <td>58.7</td> <td>0.291 点</td> </tr> <tr> <td>評価値</td> <td></td> <td>40.5</td> <td></td> </tr> </tbody> </table>	評価指標	数値	評価値	平均	築年数	43.600 年	34.7	24.900 年	劣化度点数	3.800 点	36.0	2.600 点	耐震対応	2.111 %	32.0	76.194 %	クレーム数	4.000 点	41.0	4.600 点	バリアフリー点数	0.573 点	58.7	0.291 点	評価値		40.5	
			評価指標	数値	評価値	平均																									
			築年数	43.600 年	34.7	24.900 年																									
			劣化度点数	3.800 点	36.0	2.600 点																									
			耐震対応	2.111 %	32.0	76.194 %																									
			クレーム数	4.000 点	41.0	4.600 点																									
			バリアフリー点数	0.573 点	58.7	0.291 点																									
評価値		40.5																													
<table border="1"> <thead> <tr> <th>評価指標</th> <th>数値</th> <th>評価値</th> <th>平均</th> </tr> </thead> <tbody> <tr> <td>利用量率</td> <td>6.700 %</td> <td>41.7</td> <td>16.071 %</td> </tr> <tr> <td>1日当たり利用者数</td> <td>23.740 人</td> <td>45.0</td> <td>57.945 人</td> </tr> <tr> <td>建物1㎡当たりの利用量</td> <td>0.038 人</td> <td>48.2</td> <td>0.042 人</td> </tr> <tr> <td>市負担額千円当たりの利用量</td> <td>0.001 人</td> <td>41.4</td> <td>0.002 人</td> </tr> <tr> <td>評価値</td> <td></td> <td>44.1</td> <td></td> </tr> </tbody> </table>	評価指標	数値	評価値	平均	利用量率	6.700 %	41.7	16.071 %	1日当たり利用者数	23.740 人	45.0	57.945 人	建物1㎡当たりの利用量	0.038 人	48.2	0.042 人	市負担額千円当たりの利用量	0.001 人	41.4	0.002 人	評価値		44.1								
評価指標	数値	評価値	平均																												
利用量率	6.700 %	41.7	16.071 %																												
1日当たり利用者数	23.740 人	45.0	57.945 人																												
建物1㎡当たりの利用量	0.038 人	48.2	0.042 人																												
市負担額千円当たりの利用量	0.001 人	41.4	0.002 人																												
評価値		44.1																													
<table border="1"> <thead> <tr> <th>評価指標</th> <th>数値</th> <th>評価値</th> <th>平均</th> </tr> </thead> <tbody> <tr> <td>市負担額前年比</td> <td>100.266 %</td> <td>48.1</td> <td>41.993 %</td> </tr> <tr> <td>市負担割合</td> <td>98.898 %</td> <td>46.6</td> <td>89.928 %</td> </tr> <tr> <td>建物1㎡当たりの市負担額</td> <td>45.361 千円</td> <td>45.1</td> <td>14.510 千円</td> </tr> <tr> <td>利用量当たりの市負担額</td> <td>1,190.522 千円</td> <td>43.5</td> <td>803.671 千円</td> </tr> <tr> <td>評価値</td> <td></td> <td>45.8</td> <td></td> </tr> </tbody> </table>	評価指標	数値	評価値	平均	市負担額前年比	100.266 %	48.1	41.993 %	市負担割合	98.898 %	46.6	89.928 %	建物1㎡当たりの市負担額	45.361 千円	45.1	14.510 千円	利用量当たりの市負担額	1,190.522 千円	43.5	803.671 千円	評価値		45.8								
評価指標	数値	評価値	平均																												
市負担額前年比	100.266 %	48.1	41.993 %																												
市負担割合	98.898 %	46.6	89.928 %																												
建物1㎡当たりの市負担額	45.361 千円	45.1	14.510 千円																												
利用量当たりの市負担額	1,190.522 千円	43.5	803.671 千円																												
評価値		45.8																													
品質評価の分布図		指標の結果	<table border="1"> <thead> <tr> <th>評価指標</th> <th>数値</th> <th>評価値</th> <th>平均</th> </tr> </thead> <tbody> <tr> <td>利用量率</td> <td>6.700 %</td> <td>41.7</td> <td>16.071 %</td> </tr> <tr> <td>1日当たり利用者数</td> <td>23.740 人</td> <td>45.0</td> <td>57.945 人</td> </tr> <tr> <td>建物1㎡当たりの利用量</td> <td>0.038 人</td> <td>48.2</td> <td>0.042 人</td> </tr> <tr> <td>市負担額千円当たりの利用量</td> <td>0.001 人</td> <td>41.4</td> <td>0.002 人</td> </tr> <tr> <td>評価値</td> <td></td> <td>44.1</td> <td></td> </tr> </tbody> </table>	評価指標	数値	評価値	平均	利用量率	6.700 %	41.7	16.071 %	1日当たり利用者数	23.740 人	45.0	57.945 人	建物1㎡当たりの利用量	0.038 人	48.2	0.042 人	市負担額千円当たりの利用量	0.001 人	41.4	0.002 人	評価値		44.1					
			評価指標	数値	評価値	平均																									
利用量率	6.700 %	41.7	16.071 %																												
1日当たり利用者数	23.740 人	45.0	57.945 人																												
建物1㎡当たりの利用量	0.038 人	48.2	0.042 人																												
市負担額千円当たりの利用量	0.001 人	41.4	0.002 人																												
評価値		44.1																													
<table border="1"> <thead> <tr> <th>評価指標</th> <th>数値</th> <th>評価値</th> <th>平均</th> </tr> </thead> <tbody> <tr> <td>市負担額前年比</td> <td>100.266 %</td> <td>48.1</td> <td>41.993 %</td> </tr> <tr> <td>市負担割合</td> <td>98.898 %</td> <td>46.6</td> <td>89.928 %</td> </tr> <tr> <td>建物1㎡当たりの市負担額</td> <td>45.361 千円</td> <td>45.1</td> <td>14.510 千円</td> </tr> <tr> <td>利用量当たりの市負担額</td> <td>1,190.522 千円</td> <td>43.5</td> <td>803.671 千円</td> </tr> <tr> <td>評価値</td> <td></td> <td>45.8</td> <td></td> </tr> </tbody> </table>	評価指標	数値	評価値	平均	市負担額前年比	100.266 %	48.1	41.993 %	市負担割合	98.898 %	46.6	89.928 %	建物1㎡当たりの市負担額	45.361 千円	45.1	14.510 千円	利用量当たりの市負担額	1,190.522 千円	43.5	803.671 千円	評価値		45.8								
評価指標	数値	評価値	平均																												
市負担額前年比	100.266 %	48.1	41.993 %																												
市負担割合	98.898 %	46.6	89.928 %																												
建物1㎡当たりの市負担額	45.361 千円	45.1	14.510 千円																												
利用量当たりの市負担額	1,190.522 千円	43.5	803.671 千円																												
評価値		45.8																													
品質評価(横) / 供給・財務評価(縦)		指標の結果	<table border="1"> <thead> <tr> <th>評価指標</th> <th>数値</th> <th>評価値</th> <th>平均</th> </tr> </thead> <tbody> <tr> <td>利用量率</td> <td>6.700 %</td> <td>41.7</td> <td>16.071 %</td> </tr> <tr> <td>1日当たり利用者数</td> <td>23.740 人</td> <td>45.0</td> <td>57.945 人</td> </tr> <tr> <td>建物1㎡当たりの利用量</td> <td>0.038 人</td> <td>48.2</td> <td>0.042 人</td> </tr> <tr> <td>市負担額千円当たりの利用量</td> <td>0.001 人</td> <td>41.4</td> <td>0.002 人</td> </tr> <tr> <td>評価値</td> <td></td> <td>44.1</td> <td></td> </tr> </tbody> </table>	評価指標	数値	評価値	平均	利用量率	6.700 %	41.7	16.071 %	1日当たり利用者数	23.740 人	45.0	57.945 人	建物1㎡当たりの利用量	0.038 人	48.2	0.042 人	市負担額千円当たりの利用量	0.001 人	41.4	0.002 人	評価値		44.1					
			評価指標	数値	評価値	平均																									
利用量率	6.700 %	41.7	16.071 %																												
1日当たり利用者数	23.740 人	45.0	57.945 人																												
建物1㎡当たりの利用量	0.038 人	48.2	0.042 人																												
市負担額千円当たりの利用量	0.001 人	41.4	0.002 人																												
評価値		44.1																													
<table border="1"> <thead> <tr> <th>評価指標</th> <th>数値</th> <th>評価値</th> <th>平均</th> </tr> </thead> <tbody> <tr> <td>市負担額前年比</td> <td>100.266 %</td> <td>48.1</td> <td>41.993 %</td> </tr> <tr> <td>市負担割合</td> <td>98.898 %</td> <td>46.6</td> <td>89.928 %</td> </tr> <tr> <td>建物1㎡当たりの市負担額</td> <td>45.361 千円</td> <td>45.1</td> <td>14.510 千円</td> </tr> <tr> <td>利用量当たりの市負担額</td> <td>1,190.522 千円</td> <td>43.5</td> <td>803.671 千円</td> </tr> <tr> <td>評価値</td> <td></td> <td>45.8</td> <td></td> </tr> </tbody> </table>	評価指標	数値	評価値	平均	市負担額前年比	100.266 %	48.1	41.993 %	市負担割合	98.898 %	46.6	89.928 %	建物1㎡当たりの市負担額	45.361 千円	45.1	14.510 千円	利用量当たりの市負担額	1,190.522 千円	43.5	803.671 千円	評価値		45.8								
評価指標	数値	評価値	平均																												
市負担額前年比	100.266 %	48.1	41.993 %																												
市負担割合	98.898 %	46.6	89.928 %																												
建物1㎡当たりの市負担額	45.361 千円	45.1	14.510 千円																												
利用量当たりの市負担額	1,190.522 千円	43.5	803.671 千円																												
評価値		45.8																													

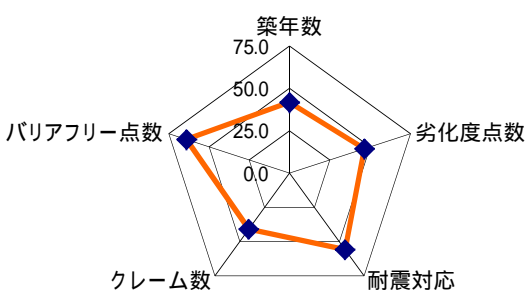
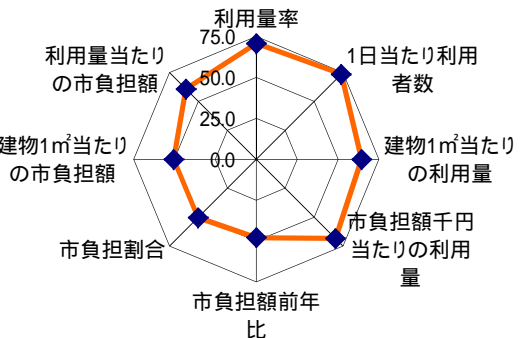
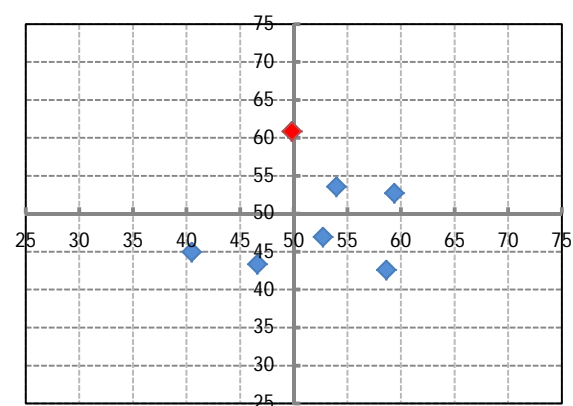
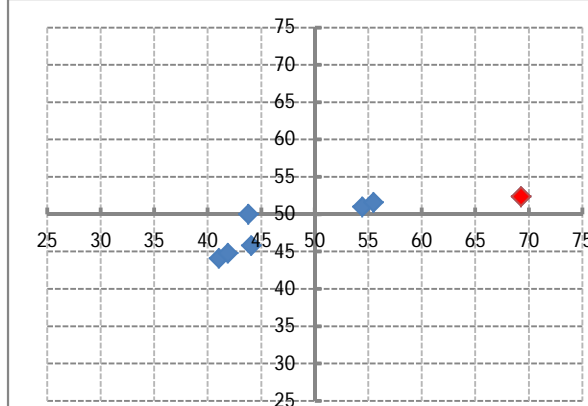
施設コード	00000454				施設用途別分類	教育施設					
施設名	大王谷コミュニティセンター				利用圏域別分類	b.地域					
所在地	日向市亀崎東4-10				用途地域	第一種住居地域					
開設年月日	平成15年4月1日(2003年)				財産区分	公共用財産					
施設運営形態(指定管理者)	直営				指定管理期間						
設置根拠法令	社会教育法				外観						
設置条例	日向市公民館条例					内部					
施設概要	日知屋枝郷地区の地区民の社会教育、健康増進、情操の純化を図り、生活文化の振興、社会福祉の増進に寄与することを目的とする市立公民館。県産木材を使用した木造建築物でハートビル法やバリアフリーに対応。維持費用の縮小と子どもへの啓蒙をかねて太陽光発電を採用。										
主な利用者	市民										
避難所の指定の有無	指定有										
投票所の指定の有無	指定有				標高	7.7 m					
土地情報	土地面積	-			建物情報	総延床面積	884.93 m <sup>2</sup>				
	地目	-				階数(主たる建物)	地上1階				
	土地所有状況	-				構造(主たる建物)	木造				
	借地面積	-				建築年(主たる建物)	平成15年(2003年)				
	土地登記地積現在高	-				法定点検(主たる建物)	該当する				
利用情報	(区分・単位)	平成27年度		平成26年度		建物所有状況	市有				
		実績	前年度比%	実績	前年度比%	借受面積	0.00 m <sup>2</sup>				
	利用者数(人)	17,147	112.6	15,231	103.2	耐震対応(主たる建物)	対応済				
	開館日数(日)	307	99.7	308	100.3	未利用スペース	0.00 m <sup>2</sup>				
収入	(区分・単位)	平成27年度		平成26年度		支出	(区分・単位)	平成27年度		平成26年度	
		千円	前年度比%	千円	前年度比%			千円	前年度比%	千円	前年度比%
	市の収入計 (+)	785	90.3	869	114.3		市の支出計 (指定管理料除く)	16,948	100.7	16,826	108.3
	使用料	613	101.0	607	114.5		施設のコスト	4,865	102.5	4,746	99.3
	その他	172	65.6	262	113.9		事業のコスト	1,246	98.2	1,269	223.8
	指定管理者の収入計	0		0			人に係るコスト	10,837	100.2	10,811	106.2
	指定管理料	0		0			指定管理者の支出計	0		0	
	利用料金収入	0		0			施設のコスト	0		0	
	自主事業収入	0		0			自主事業以外のコスト	0		0	
	その他収入	0		0			自主事業のコスト	0		0	
収入合計	785	90.3	869	114.3	人に係るコスト	0		0			
工事請負費・修繕費	79	123.4	64	91.4	支出合計	16,948	100.7	16,826	108.3		
施設経営における実質的な収入(-)	785	90.3	869	114.3	市負担額 (- +)	16,163	101.3	15,957	108.0		
指定管理者の収支差引 (-)	0		0		市負担割合(%) (÷)	95	100.6	95	99.7		
施設所管課						文化生涯学習課					

施設評価シート

施設コード	00000454	施設用途別分類(中分類)	公民館		
施設名	大王谷コミュニティセンター	利用圏域別分類	b.地域		
評価指標	A:品質:平均以上、供給・財務:平均以上 B:品質:平均未満、供給・財務:平均以上 C:品質:平均以上、供給・財務:平均未満 D:品質:平均未満、供給・財務:平均未満		A		
	品質評価の評価値		59.4		
	供給評価・財務評価の評価値		52.7		
品質評価	指標の結果	評価指標	数値	評価値	平均
		築年数	13.000 年	59.7	24.900 年
		劣化度点数	2.300 点	53.5	2.600 点
		耐震対応	100.000 %	55.8	76.194 %
		クレーム数	5.000 点	56.0	4.600 点
		バリアフリー点数	1.000 点	71.8	0.291 点
評価値			59.4		
供給評価	指標の結果	評価指標	数値	評価値	平均
		利用率	18.700 %	52.3	16.071 %
		1日当たり利用者数	55.853 人	49.7	57.945 人
		建物1㎡当たりの利用量	0.063 人	60.7	0.042 人
		市負担額千円当たりの利用量	0.003 人	55.0	0.002 人
		評価値			54.4
財務評価	指標の結果	評価指標	数値	評価値	平均
		市負担額前年比	101.291 %	48.0	41.993 %
		市負担割合	95.368 %	47.9	89.928 %
		建物1㎡当たりの市負担額	18.265 千円	49.4	14.510 千円
		利用量当たりの市負担額	289.385 千円	58.7	803.671 千円
		評価値			51.0
品質評価の分布図					
品質評価(横) / 供給・財務評価(縦)					

施設コード	00000519				施設用途別分類	教育施設					
施設名	中央公民館				利用圏域別分類	c.広域					
所在地	日向市中町1-31				用途地域	近隣商業地域					
開設年月日	昭和56年4月25日(1981年)				財産区分	公共用財産					
施設運営形態(指定管理者)	直営				指定管理期間						
設置根拠法令	社会教育法				外観						
設置条例	日向市公民館条例					内部					
施設概要	かねてより市民からの建設要望が強く昭和54年にプロジェクトチームが編成され基本構想を策定。有効な土地利用を図り明るく各室の配置にすぐれた施設を目標に建設計画が進み、日向市の「文化の殿堂」として昭和56年に完成した。										
主な利用者	市民										
避難所の指定の有無	指定有										
投票所の指定の有無	指定無				標高	3.4 m					
土地情報	土地面積	-				総延床面積	3,091.79 m <sup>2</sup>				
	地目	-				階数(主たる建物)	地上3階				
	土地所有状況	-				構造(主たる建物)	鉄筋コンクリート				
	借地面積	-				建築年(主たる建物)	昭和56年(1981年)				
	土地登記地積現在高	-				法定点検(主たる建物)	該当する				
利用情報	(区分・単位)	平成27年度		平成26年度		建物所有状況	市有				
		実績	前年度比%	実績	前年度比%	借受面積	0.00 m <sup>2</sup>				
	利用者数(人)	66,819	109.1	61,247	89.9	耐震対応(主たる建物)	対応済				
	開館日数(日)	307	99.7	308	100.3	未利用スペース	0.00 m <sup>2</sup>				
収入	(区分・単位)	平成27年度		平成26年度		支出	(区分・単位)	平成27年度		平成26年度	
		千円	前年度比%	千円	前年度比%			千円	前年度比%	千円	前年度比%
	市の収入計 (+)	4,511	102.2	4,415	113.5		市の支出計 (指定管理料除く)	40,472	105.5	38,373	108.3
	使用料	3,747	102.9	3,643	103.8		施設のコスト	16,769	101.7	16,485	156.3
	その他	764	99.0	772	202.6		事業のコスト	2,543	123.0	2,068	192.0
	指定管理者の収入計	0		0			人に係るコスト	21,160	106.8	19,820	83.3
	指定管理料	0		0			指定管理者の支出計	0		0	
	利用料金収入	0		0			施設のコスト	0		0	
	自主事業収入	0		0			自主事業以外のコスト	0		0	
	その他収入	0		0			自主事業のコスト	0		0	
収入合計	4,511	102.2	4,415	113.5	人に係るコスト	0		0			
工事請負費・修繕費	7,046	431.2	1,634	164.2	支出合計	40,472	105.5	38,373	108.3		
施設経営における実質的な収入(-)	4,511	102.2	4,415	113.5	市負担額 (- +)	35,961	105.9	33,958	107.7		
指定管理者の収支差引 (-)	0		0		市負担割合(%) (÷)	89	100.4	88	99.4		
施設所管課						文化生涯学習課					

施設評価シート

施設コード	0000519	施設用途別分類(中分類)	公民館																												
施設名	中央公民館	利用圏域別分類	c.広域																												
評価指標	A:品質:平均以上、供給・財務:平均以上 B:品質:平均未満、供給・財務:平均以上 C:品質:平均以上、供給・財務:平均未満 D:品質:平均未満、供給・財務:平均未満		B																												
	品質評価の評価値		49.8																												
	供給評価・財務評価の評価値		60.9																												
品質評価	> 築年数の評価が低い。 > 劣化度点数の評価が低い。 > クレーム数の評価が低い。	指標の結果	<table border="1"> <thead> <tr> <th>評価指標</th> <th>数値</th> <th>評価値</th> <th>平均</th> </tr> </thead> <tbody> <tr> <td>築年数</td> <td>34.900 年</td> <td>41.8</td> <td>24.900 年</td> </tr> <tr> <td>劣化度点数</td> <td>2.900 点</td> <td>46.5</td> <td>2.600 点</td> </tr> <tr> <td>耐震対応</td> <td>100.000 %</td> <td>55.8</td> <td>76.194 %</td> </tr> <tr> <td>クレーム数</td> <td>4.000 点</td> <td>41.0</td> <td>4.600 点</td> </tr> <tr> <td>バリアフリー点数</td> <td>0.748 点</td> <td>64.0</td> <td>0.291 点</td> </tr> <tr> <td>評価値</td> <td></td> <td>49.8</td> <td></td> </tr> </tbody> </table>	評価指標	数値	評価値	平均	築年数	34.900 年	41.8	24.900 年	劣化度点数	2.900 点	46.5	2.600 点	耐震対応	100.000 %	55.8	76.194 %	クレーム数	4.000 点	41.0	4.600 点	バリアフリー点数	0.748 点	64.0	0.291 点	評価値		49.8	
			評価指標	数値	評価値	平均																									
			築年数	34.900 年	41.8	24.900 年																									
			劣化度点数	2.900 点	46.5	2.600 点																									
			耐震対応	100.000 %	55.8	76.194 %																									
			クレーム数	4.000 点	41.0	4.600 点																									
			バリアフリー点数	0.748 点	64.0	0.291 点																									
評価値		49.8																													
<table border="1"> <thead> <tr> <th>評価指標</th> <th>数値</th> <th>評価値</th> <th>平均</th> </tr> </thead> <tbody> <tr> <td>利用率</td> <td>39.500 %</td> <td>70.7</td> <td>16.071 %</td> </tr> <tr> <td>1日当たり利用者数</td> <td>217.651 人</td> <td>73.5</td> <td>57.945 人</td> </tr> <tr> <td>建物1㎡当たりの利用量</td> <td>0.070 人</td> <td>64.4</td> <td>0.042 人</td> </tr> <tr> <td>市負担額千円当たりの利用量</td> <td>0.006 人</td> <td>68.5</td> <td>0.002 人</td> </tr> <tr> <td>評価値</td> <td></td> <td>69.3</td> <td></td> </tr> </tbody> </table>	評価指標	数値	評価値	平均	利用率	39.500 %	70.7	16.071 %	1日当たり利用者数	217.651 人	73.5	57.945 人	建物1㎡当たりの利用量	0.070 人	64.4	0.042 人	市負担額千円当たりの利用量	0.006 人	68.5	0.002 人	評価値		69.3								
評価指標	数値	評価値	平均																												
利用率	39.500 %	70.7	16.071 %																												
1日当たり利用者数	217.651 人	73.5	57.945 人																												
建物1㎡当たりの利用量	0.070 人	64.4	0.042 人																												
市負担額千円当たりの利用量	0.006 人	68.5	0.002 人																												
評価値		69.3																													
<table border="1"> <thead> <tr> <th>評価指標</th> <th>数値</th> <th>評価値</th> <th>平均</th> </tr> </thead> <tbody> <tr> <td>市負担額前年比</td> <td>105.898 %</td> <td>47.9</td> <td>41.993 %</td> </tr> <tr> <td>市負担割合</td> <td>88.854 %</td> <td>50.4</td> <td>89.928 %</td> </tr> <tr> <td>建物1㎡当たりの市負担額</td> <td>11.631 千円</td> <td>50.5</td> <td>14.510 千円</td> </tr> <tr> <td>利用量当たりの市負担額</td> <td>165.223 千円</td> <td>60.8</td> <td>803.671 千円</td> </tr> <tr> <td>評価値</td> <td></td> <td>52.4</td> <td></td> </tr> </tbody> </table>	評価指標	数値	評価値	平均	市負担額前年比	105.898 %	47.9	41.993 %	市負担割合	88.854 %	50.4	89.928 %	建物1㎡当たりの市負担額	11.631 千円	50.5	14.510 千円	利用量当たりの市負担額	165.223 千円	60.8	803.671 千円	評価値		52.4								
評価指標	数値	評価値	平均																												
市負担額前年比	105.898 %	47.9	41.993 %																												
市負担割合	88.854 %	50.4	89.928 %																												
建物1㎡当たりの市負担額	11.631 千円	50.5	14.510 千円																												
利用量当たりの市負担額	165.223 千円	60.8	803.671 千円																												
評価値		52.4																													
																															
																															







施設基本情報シート

平成28年度

施設コード	00000585				施設用途別分類	教育施設					
施設名	東郷公民館				利用圏域別分類	b.地域					
所在地	日向市東郷町山陰辛273-1				用途地域	その他					
開設年月日	平成12年4月28日(2000年)				財産区分	公共用財産					
施設運営形態(指定管理者)	直営				指定管理期間						
設置根拠法令	社会教育法				外観						
設置条例	日向市公民館条例					内部					
施設概要	道の駅「とうごう」の構成施設として、広く人々が集い交流するとともに、青少年や児童の育成を図ることを目的として図書館や研修室、展示ホール、インターネット等の高度な研修機能を備えた施設として設置された。日向市との合併後に地区公民館として位置づけられた。										
主な利用者	市民										
避難所の指定の有無	指定無										
投票所の指定の有無	指定無				標高	32.1 m					
土地情報	土地面積	-			総延床面積	814.84 m <sup>2</sup>					
	地目	-			階数(主たる建物)	地上1階					
	土地所有状況	-			構造(主たる建物)	木造					
	借地面積	-			建築年(主たる建物)	平成12年(2000年)					
	土地登記地積現在高	-			法定点検(主たる建物)	該当する					
利用情報	(区分・単位)	平成27年度		平成26年度		建物所有状況	市有				
		実績	前年度比%	実績	前年度比%	借受面積	0.00 m <sup>2</sup>				
	利用者数(人)	4,620	131.7	3,508	68.9	耐震対応(主たる建物)	対応済				
	開館日数(日)	307	99.7	308	100.3	未利用スペース	0.00 m <sup>2</sup>				
収入	(区分・単位)	平成27年度		平成26年度		支出	(区分・単位)	平成27年度		平成26年度	
		千円	前年度比%	千円	前年度比%			千円	前年度比%	千円	前年度比%
	市の収入計 (+)	148	121.3	122	74.8		市の支出計 (指定管理料除く)	8,336	97.4	8,557	74.9
	使用料	144	124.1	116	73.4		施設のコスト	4,255	97.0	4,386	100.8
	その他	4	66.7	6	120.0		事業のコスト	697	85.1	819	173.2
	指定管理者の収入計	0		0			人に係るコスト	3,384	101.0	3,352	50.8
	指定管理料	0		0			指定管理者の支出計	0		0	
	利用料金収入	0		0			施設のコスト	0		0	
	自主事業収入	0		0			自主事業以外のコスト	0		0	
	その他収入	0		0			自主事業のコスト	0		0	
収入合計	148	121.3	122	74.8	人に係るコスト	0		0			
工事請負費・修繕費	182	20.6	884	902.0	支出合計	8,336	97.4	8,557	74.9		
施設経営における実質的な収入(-)	148	121.3	122	74.8	市負担額 (- +)	8,188	97.1	8,435	74.9		
指定管理者の収支差引 (-)	0		0		市負担割合(%) (÷)	98	99.6	99	100.0		
施設所管課						文化生涯学習課					


施設評価シート

施設コード	0000585	施設用途別分類(中分類)	公民館																												
施設名	東郷公民館	利用圏域別分類	b.地域																												
評価指標	A:品質:平均以上、供給・財務:平均以上 B:品質:平均未満、供給・財務:平均以上 C:品質:平均以上、供給・財務:平均未満 D:品質:平均未満、供給・財務:平均未満		C																												
	品質評価の評価値		52.7																												
	供給評価・財務評価の評価値		46.9																												
品質評価	> クレーム数の評価が低い。	指標の結果	<table border="1"> <thead> <tr> <th>評価指標</th> <th>数値</th> <th>評価値</th> <th>平均</th> </tr> </thead> <tbody> <tr> <td>築年数</td> <td>16.000 年</td> <td>57.3</td> <td>24.900 年</td> </tr> <tr> <td>劣化度点数</td> <td>2.600 点</td> <td>50.0</td> <td>2.600 点</td> </tr> <tr> <td>耐震対応</td> <td>100.000 %</td> <td>55.8</td> <td>76.194 %</td> </tr> <tr> <td>クレーム数</td> <td>4.000 点</td> <td>41.0</td> <td>4.600 点</td> </tr> <tr> <td>バリアフリー点数</td> <td>0.600 点</td> <td>59.5</td> <td>0.291 点</td> </tr> <tr> <td>評価値</td> <td></td> <td>52.7</td> <td></td> </tr> </tbody> </table>	評価指標	数値	評価値	平均	築年数	16.000 年	57.3	24.900 年	劣化度点数	2.600 点	50.0	2.600 点	耐震対応	100.000 %	55.8	76.194 %	クレーム数	4.000 点	41.0	4.600 点	バリアフリー点数	0.600 点	59.5	0.291 点	評価値		52.7	
			評価指標	数値	評価値	平均																									
			築年数	16.000 年	57.3	24.900 年																									
			劣化度点数	2.600 点	50.0	2.600 点																									
			耐震対応	100.000 %	55.8	76.194 %																									
			クレーム数	4.000 点	41.0	4.600 点																									
バリアフリー点数	0.600 点	59.5	0.291 点																												
評価値		52.7																													
<table border="1"> <thead> <tr> <th>評価指標</th> <th>数値</th> <th>評価値</th> <th>平均</th> </tr> </thead> <tbody> <tr> <td>利用量率</td> <td>12.200 %</td> <td>46.6</td> <td>16.071 %</td> </tr> <tr> <td>1日当たり利用者数</td> <td>15.049 人</td> <td>43.7</td> <td>57.945 人</td> </tr> <tr> <td>建物1㎡当たりの利用量</td> <td>0.018 人</td> <td>38.3</td> <td>0.042 人</td> </tr> <tr> <td>市負担額千円当たりの利用量</td> <td>0.002 人</td> <td>46.6</td> <td>0.002 人</td> </tr> <tr> <td>評価値</td> <td></td> <td>43.8</td> <td></td> </tr> </tbody> </table>	評価指標	数値	評価値	平均	利用量率	12.200 %	46.6	16.071 %	1日当たり利用者数	15.049 人	43.7	57.945 人	建物1㎡当たりの利用量	0.018 人	38.3	0.042 人	市負担額千円当たりの利用量	0.002 人	46.6	0.002 人	評価値		43.8								
評価指標	数値	評価値	平均																												
利用量率	12.200 %	46.6	16.071 %																												
1日当たり利用者数	15.049 人	43.7	57.945 人																												
建物1㎡当たりの利用量	0.018 人	38.3	0.042 人																												
市負担額千円当たりの利用量	0.002 人	46.6	0.002 人																												
評価値		43.8																													
<table border="1"> <thead> <tr> <th>評価指標</th> <th>数値</th> <th>評価値</th> <th>平均</th> </tr> </thead> <tbody> <tr> <td>市負担額前年比</td> <td>97.072 %</td> <td>48.2</td> <td>41.993 %</td> </tr> <tr> <td>市負担割合</td> <td>98.225 %</td> <td>46.8</td> <td>89.928 %</td> </tr> <tr> <td>建物1㎡当たりの市負担額</td> <td>10.049 千円</td> <td>50.7</td> <td>14.510 千円</td> </tr> <tr> <td>利用量当たりの市負担額</td> <td>544.089 千円</td> <td>54.4</td> <td>803.671 千円</td> </tr> <tr> <td>評価値</td> <td></td> <td>50.0</td> <td></td> </tr> </tbody> </table>	評価指標	数値	評価値	平均	市負担額前年比	97.072 %	48.2	41.993 %	市負担割合	98.225 %	46.8	89.928 %	建物1㎡当たりの市負担額	10.049 千円	50.7	14.510 千円	利用量当たりの市負担額	544.089 千円	54.4	803.671 千円	評価値		50.0								
評価指標	数値	評価値	平均																												
市負担額前年比	97.072 %	48.2	41.993 %																												
市負担割合	98.225 %	46.8	89.928 %																												
建物1㎡当たりの市負担額	10.049 千円	50.7	14.510 千円																												
利用量当たりの市負担額	544.089 千円	54.4	803.671 千円																												
評価値		50.0																													
品質評価の分布図																															
供給評価・財務評価の分布図																															
品質評価(横) / 供給・財務評価(縦)																															
供給評価(横) / 財務評価(縦)																															

施設コード	00000613				施設用途別分類	教育施設					
施設名	南日向コミュニティセンター				利用圏域別分類	c.広域					
所在地	日向市平岩737-2				用途地域	近隣商業地域					
開設年月日	平成12年4月1日(2000年)				財産区分	公共用財産					
施設運営形態(指定管理者)	直営				指定管理期間						
設置根拠法令	社会教育法 / 地方自治法				外観						
設置条例	日向市公民館条例 / 日向市支所設置条例					内部					
施設概要	旧岩脇支所の建て替えに伴い、地域住民からの広域公民館建設の要望があり、駅舎との合築駅として利用することを条件に、旧岩脇駅である南日向駅の敷地に建て替えられた。										
主な利用者	市民										
避難所の指定の有無	指定有										
投票所の指定の有無	指定有				標高	25 m					
土地情報	土地面積	-			総延床面積	689.36 m <sup>2</sup>					
	地目	-			階数(主たる建物)	地上2階					
	土地所有状況	-			構造(主たる建物)	鉄筋コンクリート					
	借地面積	-			建築年(主たる建物)	平成12年(2000年)					
	土地登記地積現在高	-			法定点検(主たる建物)	該当する					
利用情報	(区分・単位)	平成27年度		平成26年度		建物所有状況	市有				
		実績	前年度比%	実績	前年度比%	借受面積	0.00 m <sup>2</sup>				
	利用者数(人)	4,443	147.3	3,017	66.3	耐震対応(主たる建物)	対応済				
	開館日数(日)	307	99.7	308	100.3	未利用スペース	0.00 m <sup>2</sup>				
収入	(区分・単位)	平成27年度		平成26年度		支出	(区分・単位)	平成27年度		平成26年度	
		千円	前年度比%	千円	前年度比%			千円	前年度比%	千円	前年度比%
	市の収入計 (+)	206	97.2	212	73.6		市の支出計 (指定管理料除く)	24,535	101.4	24,190	418.9
	使用料	66	108.2	61	58.7		施設のコスト	5,244	97.6	5,372	96.6
	その他	140	92.7	151	82.1		事業のコスト	741	110.4	671	315.0
	指定管理者の収入計	0		0			人に係るコスト	18,550	102.2	18,147	
	指定管理料	0		0			指定管理者の支出計	0		0	
	利用料金収入	0		0			施設のコスト	0		0	
	自主事業収入	0		0			自主事業以外のコスト	0		0	
	その他収入	0		0			自主事業のコスト	0		0	
収入合計	206	97.2	212	73.6	人に係るコスト	0		0			
工事請負費・修繕費	3	2.2	137	74.5	支出合計	24,535	101.4	24,190	418.9		
施設経営における実質的な収入(-)	206	97.2	212	73.6	市負担額 (- +)	24,329	101.5	23,978	437.1		
指定管理者の収支差引 (-)	0		0		市負担割合(%) (÷)	99	100.0	99	104.3		
施設所管課						文化生涯学習課					

施設評価シート

施設コード	00000613	施設用途別分類(中分類)	公民館		
施設名	南日向コミュニティセンター	利用圏域別分類	c.広域		
評価指標	A:品質:平均以上、供給・財務:平均以上 B:品質:平均未満、供給・財務:平均以上 C:品質:平均以上、供給・財務:平均未満 D:品質:平均未満、供給・財務:平均未満		C		
	品質評価の評価値		58.6		
	供給評価・財務評価の評価値		42.6		
品質評価	指標の結果	評価指標	数値	評価値	平均
		築年数	16.000 年	57.3	24.900 年
		劣化度点数	2.400 点	52.3	2.600 点
		耐震対応	100.000 %	55.8	76.194 %
		クレーム数	5.000 点	56.0	4.600 点
		バリアフリー点数	1.000 点	71.8	0.291 点
		評価値		58.6	
供給評価	指標の結果	評価指標	数値	評価値	平均
		利用率	5.800 %	40.9	16.071 %
		1日当たり利用者数	14.472 人	43.6	57.945 人
		建物1㎡当たりの利用量	0.021 人	39.6	0.042 人
		市負担額千円当たりの利用量	0.001 人	40.1	0.002 人
				評価値	
財務評価	指標の結果	評価指標	数値	評価値	平均
		市負担額前年比	101.464 %	48.0	41.993 %
		市負担割合	99.160 %	46.5	89.928 %
		建物1㎡当たりの市負担額	35.292 千円	46.7	14.510 千円
		利用量当たりの市負担額	1,681.108 千円	35.2	803.671 千円
				評価値	
品質評価の分布図					
品質評価(横) / 供給・財務評価(縦)					

施設コード	00000658				施設用途別分類	教育施設					
施設名	日知屋公民館				利用圏域別分類	b.地域					
所在地	日向市日知屋1425-1				用途地域	第二種中高層住居専用地域					
開設年月日	平成4年8月1日(1992年)				財産区分	公共用財産					
施設運営形態(指定管理者)	直営				指定管理期間						
設置根拠法令	社会教育法				外観						
設置条例	日向市公民館条例					内部					
施設概要	日知屋枝郷地区の公民館として平成4年月開館。児童センターを併設。地区民が学習・集会・レクリエーションを通じて實際生活に必要な知識や技術を習得したり楽しみながら仲間づくりを行い、明るく生みよい地域社会の振興に努めるなどの日常生活に身近な生涯学習施設として建設された。エレベーターや身障者トイレも完備。										
主な利用者	市民										
避難所の指定の有無	指定有										
投票所の指定の有無	指定有				標高	5 m					
土地情報	土地面積	-			総延床面積	1,130.49 m <sup>2</sup>					
	地目	-			階数(主たる建物)	地上2階					
	土地所有状況	-			構造(主たる建物)	鉄筋コンクリート					
	借地面積	-			建築年(主たる建物)	平成4年(1992年)					
	土地登記地積現在高	-			法定点検(主たる建物)	該当する					
利用情報	(区分・単位)	平成27年度		平成26年度		建物所有状況	市有				
		実績	前年度比%	実績	前年度比%	借受面積	0.00 m <sup>2</sup>				
	利用者数(人)	19,573	105.9	18,481	100.9	耐震対応(主たる建物)	対応済				
	開館日数(日)	307	99.7	308	100.3	未利用スペース	0.00 m <sup>2</sup>				
収入	(区分・単位)	平成27年度		平成26年度		支出	(区分・単位)	平成27年度		平成26年度	
		千円	前年度比%	千円	前年度比%			千円	前年度比%	千円	前年度比%
	市の収入計 (+)	1,311	97.5	1,345	92.2		市の支出計 (指定管理料除く)	17,322	100.6	17,220	128.2
	使用料	1,004	105.7	950	91.0		施設のコスト	5,369	98.4	5,459	96.1
	その他	307	77.7	395	95.4		事業のコスト	1,139	98.2	1,160	185.3
	指定管理者の収入計	0		0			人に係るコスト	10,814	102.0	10,601	148.7
	指定管理料	0		0			指定管理者の支出計	0		0	
	利用料金収入	0		0			施設のコスト	0		0	
	自主事業収入	0		0			自主事業以外のコスト	0		0	
	その他収入	0		0			自主事業のコスト	0		0	
収入合計	1,311	97.5	1,345	92.2	人に係るコスト	0		0			
工事請負費・修繕費	675	10.4	6,490	1,083.5	支出合計	17,322	100.6	17,220	128.2		
施設経営における実質的な収入(-)	1,311	97.5	1,345	92.2	市負担額 (- +)	16,011	100.9	15,875	132.5		
指定管理者の収支差引 (-)	0		0		市負担割合(%) (÷)	92	100.3	92	103.4		
施設所管課						文化生涯学習課					



施設評価シート

施設コード	00000658	施設用途別分類(中分類)	公民館			
施設名	日知屋公民館	利用圏域別分類	b.地域			
評価指標	A:品質:平均以上、供給・財務:平均以上 B:品質:平均未満、供給・財務:平均以上 C:品質:平均以上、供給・財務:平均未満 D:品質:平均未満、供給・財務:平均未満				A	
	品質評価の評価値				54.0	
	供給評価・財務評価の評価値				53.6	
品質評価	> クレーム数の評価が低い。	指標の結果	評価指標	数値	評価値	平均
			築年数	23.000 年	51.6	24.900 年
			劣化度点数	2.300 点	53.5	2.600 点
			耐震対応	100.000 %	55.8	76.194 %
			クレーム数	4.000 点	41.0	4.600 点
			バリアフリー点数	0.875 点	67.9	0.291 点
			評価値		54.0	
供給評価		指標の結果	評価指標	数値	評価値	平均
			利用量率	22.800 %	55.9	16.071 %
			1日当たり利用者数	63.756 人	50.9	57.945 人
			建物1㎡当たりの利用量	0.056 人	57.4	0.042 人
			市負担額千円当たりの利用量	0.004 人	57.7	0.002 人
			評価値		55.5	
財務評価	> 市負担額前年比の評価が低い。 > 市負担割合の評価が低い。	指標の結果	評価指標	数値	評価値	平均
			市負担額前年比	100.857 %	48.1	41.993 %
			市負担割合	92.432 %	49.0	89.928 %
			建物1㎡当たりの市負担額	14.163 千円	50.1	14.510 千円
			利用量当たりの市負担額	251.129 千円	59.3	803.671 千円
評価値		51.6				
品質評価の分布図						
品質評価(横) / 供給・財務評価(縦)						

施設コード	00000737				施設用途別分類	教育施設					
施設名	美々津公民館				利用圏域別分類	b.地域					
所在地	日向市美々津町3432-1				用途地域	その他					
開設年月日	昭和48年3月26日(1973年)				財産区分	公共用財産					
施設運営形態(指定管理者)	直営				指定管理期間						
設置根拠法令	社会教育法 / 地方自治法				外観						
設置条例	日向市公民館条例 / 日向市支所設置条例					内部					
施設概要	生涯学習の推進のために住民の身近な学習・交流の場として、生活文化の振興を図り、また、明るく住みよい文化的な地域づくりのために必要な教育・学術・文化の普及を推進することを目的に設置されている。当館には、美々津支所を併設しており、南部地区での住民サービスも行っている。										
主な利用者	市民										
避難所の指定の有無	指定有										
投票所の指定の有無	指定有				標高	22.8 m					
土地情報	土地面積	-			総延床面積	610.00 m <sup>2</sup>					
	地目	-			階数(主たる建物)	地上2階					
	土地所有状況	-			構造(主たる建物)	鉄骨造					
	借地面積	-			建築年(主たる建物)	昭和48年(1973年)					
	土地登記地積現在高	-			法定点検(主たる建物)	該当する					
利用情報	(区分・単位)	平成27年度		平成26年度		建物所有状況	市有				
		実績	前年度比%	実績	前年度比%	借受面積	0.00 m <sup>2</sup>				
	利用者数(人)	4,634	134.5	3,445	93.1	耐震対応(主たる建物)	未対応				
	開館日数(日)	307	99.7	308	100.3	未利用スペース	0.00 m <sup>2</sup>				
収入	(区分・単位)	平成27年度		平成26年度		支出	(区分・単位)	平成27年度		平成26年度	
		千円	前年度比%	千円	前年度比%			千円	前年度比%	千円	前年度比%
	市の収入計 (+)	182	115.2	158	100.6		市の支出計 (指定管理料除く)	22,887	98.5	23,230	103.1
	使用料	122	106.1	115	112.7		施設のコスト	4,051	97.7	4,146	96.6
	その他	60	139.5	43	78.2		事業のコスト	678	77.1	879	357.3
	指定管理者の収入計	0		0			人に係るコスト	18,158	99.7	18,205	101.2
	指定管理料	0		0			指定管理者の支出計	0		0	
	利用料金収入	0		0			施設のコスト	0		0	
	自主事業収入	0		0			自主事業以外のコスト	0		0	
	その他収入	0		0			自主事業のコスト	0		0	
収入合計	182	115.2	158	100.6	人に係るコスト	0		0			
工事請負費・修繕費	312	1,642.1	19	8.4	支出合計	22,887	98.5	23,230	103.1		
施設経営における実質的な収入(-)	182	115.2	158	100.6	市負担額 (- +)	22,705	98.4	23,072	103.1		
指定管理者の収支差引 (-)	0		0		市負担割合(%) (÷)	99	99.9	99	100.0		
施設所管課						文化生涯学習課					

施設評価シート

施設コード	0000737	施設用途別分類(中分類)	公民館																												
施設名	美々津公民館	利用圏域別分類	b.地域																												
評価指標	A:品質:平均以上、供給・財務:平均以上 B:品質:平均未満、供給・財務:平均以上 C:品質:平均以上、供給・財務:平均未満 D:品質:平均未満、供給・財務:平均未満		D																												
	品質評価の評価値		46.6																												
	供給評価・財務評価の評価値		43.4																												
品質評価	> 築年数の評価がかなり低い。 > 耐震対応の評価がかなり低い。	指標の結果	<table border="1"> <thead> <tr> <th>評価指標</th> <th>数値</th> <th>評価値</th> <th>平均</th> </tr> </thead> <tbody> <tr> <td>築年数</td> <td>43.000 年</td> <td>35.2</td> <td>24.900 年</td> </tr> <tr> <td>劣化度点数</td> <td>2.600 点</td> <td>50.0</td> <td>2.600 点</td> </tr> <tr> <td>耐震対応</td> <td>0.000 %</td> <td>31.5</td> <td>76.194 %</td> </tr> <tr> <td>クレーム数</td> <td>5.000 点</td> <td>56.0</td> <td>4.600 点</td> </tr> <tr> <td>バリアフリー点数</td> <td>0.625 点</td> <td>60.3</td> <td>0.291 点</td> </tr> <tr> <td>評価値</td> <td></td> <td>46.6</td> <td></td> </tr> </tbody> </table>	評価指標	数値	評価値	平均	築年数	43.000 年	35.2	24.900 年	劣化度点数	2.600 点	50.0	2.600 点	耐震対応	0.000 %	31.5	76.194 %	クレーム数	5.000 点	56.0	4.600 点	バリアフリー点数	0.625 点	60.3	0.291 点	評価値		46.6	
		評価指標	数値	評価値	平均																										
		築年数	43.000 年	35.2	24.900 年																										
		劣化度点数	2.600 点	50.0	2.600 点																										
		耐震対応	0.000 %	31.5	76.194 %																										
		クレーム数	5.000 点	56.0	4.600 点																										
バリアフリー点数	0.625 点	60.3	0.291 点																												
評価値		46.6																													
供給評価	> 利用量率の評価が低い。 > 1日当たり利用者数の評価が低い。 > 建物1㎡当たりの利用量の評価が低い。 > 市負担額千円当たりの利用量の評価が低い。	指標の結果	<table border="1"> <thead> <tr> <th>評価指標</th> <th>数値</th> <th>評価値</th> <th>平均</th> </tr> </thead> <tbody> <tr> <td>利用量率</td> <td>6.800 %</td> <td>41.8</td> <td>16.071 %</td> </tr> <tr> <td>1日当たり利用者数</td> <td>15.094 人</td> <td>43.7</td> <td>57.945 人</td> </tr> <tr> <td>建物1㎡当たりの利用量</td> <td>0.025 人</td> <td>41.5</td> <td>0.042 人</td> </tr> <tr> <td>市負担額千円当たりの利用量</td> <td>0.001 人</td> <td>40.5</td> <td>0.002 人</td> </tr> <tr> <td>評価値</td> <td></td> <td>41.9</td> <td></td> </tr> </tbody> </table>	評価指標	数値	評価値	平均	利用量率	6.800 %	41.8	16.071 %	1日当たり利用者数	15.094 人	43.7	57.945 人	建物1㎡当たりの利用量	0.025 人	41.5	0.042 人	市負担額千円当たりの利用量	0.001 人	40.5	0.002 人	評価値		41.9					
		評価指標	数値	評価値	平均																										
		利用量率	6.800 %	41.8	16.071 %																										
		1日当たり利用者数	15.094 人	43.7	57.945 人																										
		建物1㎡当たりの利用量	0.025 人	41.5	0.042 人																										
		市負担額千円当たりの利用量	0.001 人	40.5	0.002 人																										
評価値		41.9																													
財務評価	> 市負担額前年比の評価が低い。 > 市負担割合の評価が低い。 > 建物1㎡当たりの市負担額の評価が低い。 > 利用量当たりの市負担額の評価がかなり低い。	指標の結果	<table border="1"> <thead> <tr> <th>評価指標</th> <th>数値</th> <th>評価値</th> <th>平均</th> </tr> </thead> <tbody> <tr> <td>市負担額前年比</td> <td>98.409 %</td> <td>48.1</td> <td>41.993 %</td> </tr> <tr> <td>市負担割合</td> <td>99.205 %</td> <td>46.5</td> <td>89.928 %</td> </tr> <tr> <td>建物1㎡当たりの市負担額</td> <td>37.221 千円</td> <td>46.4</td> <td>14.510 千円</td> </tr> <tr> <td>利用量当たりの市負担額</td> <td>1,504.240 千円</td> <td>38.2</td> <td>803.671 千円</td> </tr> <tr> <td>評価値</td> <td></td> <td>44.8</td> <td></td> </tr> </tbody> </table>	評価指標	数値	評価値	平均	市負担額前年比	98.409 %	48.1	41.993 %	市負担割合	99.205 %	46.5	89.928 %	建物1㎡当たりの市負担額	37.221 千円	46.4	14.510 千円	利用量当たりの市負担額	1,504.240 千円	38.2	803.671 千円	評価値		44.8					
		評価指標	数値	評価値	平均																										
		市負担額前年比	98.409 %	48.1	41.993 %																										
		市負担割合	99.205 %	46.5	89.928 %																										
		建物1㎡当たりの市負担額	37.221 千円	46.4	14.510 千円																										
		利用量当たりの市負担額	1,504.240 千円	38.2	803.671 千円																										
評価値		44.8																													
品質評価の分布図																															
品質評価(横) / 供給・財務評価(縦)																															

施設コード	00000270				施設用途別分類	教育施設					
施設名	細島地区コミュニティセンター				利用圏域別分類	b.地域					
所在地	日向市細島812				用途地域	商業地域					
開設年月日	平成5年4月1日(1993年)				財産区分	公共用財産					
施設運営形態(指定管理者)	指定管理(細島地区コミュニティセンター管理組合)				指定管理期間	2011年4月1日 - 2016年3月31日					
設置根拠法令					外観						
設置条例	日向市細島地区コミュニティセンター設置条例					内部					
施設概要	この施設は、細島地区の各区に自治公民館の館がなく共同で利用できる施設が望まれていたことから、コミュニティ活動の拠点として設置された。細島地区の区長で構成する指定管理者では、地域の拠点として施設の維持管理を始め指定管理業務を行っている。										
主な利用者	市民										
避難所の指定の有無	指定有										
投票所の指定の有無	指定有				標高	3.2 m					
土地情報	土地面積	-			総延床面積	249.01 m <sup>2</sup>					
	地目	-			階数(主たる建物)	地上2階					
	土地所有状況	-			構造(主たる建物)	鉄骨造					
	借地面積	-			建築年(主たる建物)	平成5年(1993年)					
	土地登記地積現在高	-			法定点検(主たる建物)	該当する					
利用情報	(区分・単位)	平成27年度		平成26年度		建物所有状況	市有				
		実績	前年度比%	実績	前年度比%	借受面積	0.00 m <sup>2</sup>				
	利用者数(人)	2,990	113.2	2,642	107.7	耐震対応(主たる建物)	対応済				
	開館日数(日)	349	98.9	353	115.0	未利用スペース	0.00 m <sup>2</sup>				
収入	(区分・単位)	平成27年度		平成26年度		支出	(区分・単位)	平成27年度		平成26年度	
		千円	前年度比%	千円	前年度比%			千円	前年度比%	千円	前年度比%
	市の収入計(+)	0		0			市の支出計(指定管理料除く)	42	525.0	8	100.0
	使用料	0		0			施設のコスト	8	100.0	8	100.0
	その他	0		0			事業のコスト	34		0	
	指定管理者の収入計	875	101.3	864	106.4		人に係るコスト	0		0	
	指定管理料	741	100.0	741	102.9		指定管理者の支出計	801	96.2	833	102.6
	利用料金収入	121	98.4	123	133.7		施設のコスト	411	92.8	443	103.3
	自主事業収入	0		0			自主事業以外のコスト	12	100.0	12	23.5
	その他収入	13		0			自主事業のコスト	0		0	
収入合計	875	101.3	864	106.4	人に係るコスト	378	100.0	378	113.9		
工事請負費・修繕費	0	0.0	305	484.1	支出合計	843	100.2	841	102.6		
施設経営における実質的な収入(-)	134	108.9	123	133.7	市負担額(- +)	783	104.5	749	102.9		
指定管理者の収支差引(-)	74	238.7	31		市負担割合(%)	93	104.3	89	100.3		
					施設所管課	文化生涯学習課					

施設評価シート

施設コード	0000270	施設用途別分類(中分類)	集会所																												
施設名	細島地区コミュニティセンター	利用圏域別分類	b.地域																												
評価指標	A:品質:平均以上、供給・財務:平均以上 B:品質:平均未満、供給・財務:平均以上 C:品質:平均以上、供給・財務:平均未満 D:品質:平均未満、供給・財務:平均未満		C																												
	品質評価の評価値		53.9																												
	供給評価・財務評価の評価値		49.5																												
品質評価	> 劣化度点数の評価が低い。	指標の結果	<table border="1"> <thead> <tr> <th>評価指標</th> <th>数値</th> <th>評価値</th> <th>平均</th> </tr> </thead> <tbody> <tr> <td>築年数</td> <td>23.000 年</td> <td>51.6</td> <td>24.900 年</td> </tr> <tr> <td>劣化度点数</td> <td>2.800 点</td> <td>47.7</td> <td>2.600 点</td> </tr> <tr> <td>耐震対応</td> <td>100.000 %</td> <td>55.8</td> <td>76.194 %</td> </tr> <tr> <td>クレーム数</td> <td>5.000 点</td> <td>56.0</td> <td>4.600 点</td> </tr> <tr> <td>バリアフリー点数</td> <td>0.571 点</td> <td>58.6</td> <td>0.291 点</td> </tr> <tr> <td>評価値</td> <td></td> <td>53.9</td> <td></td> </tr> </tbody> </table>	評価指標	数値	評価値	平均	築年数	23.000 年	51.6	24.900 年	劣化度点数	2.800 点	47.7	2.600 点	耐震対応	100.000 %	55.8	76.194 %	クレーム数	5.000 点	56.0	4.600 点	バリアフリー点数	0.571 点	58.6	0.291 点	評価値		53.9	
			評価指標	数値	評価値	平均																									
			築年数	23.000 年	51.6	24.900 年																									
			劣化度点数	2.800 点	47.7	2.600 点																									
			耐震対応	100.000 %	55.8	76.194 %																									
			クレーム数	5.000 点	56.0	4.600 点																									
バリアフリー点数	0.571 点	58.6	0.291 点																												
評価値		53.9																													
<table border="1"> <thead> <tr> <th>評価指標</th> <th>数値</th> <th>評価値</th> <th>平均</th> </tr> </thead> <tbody> <tr> <td>利用率</td> <td>4.300 %</td> <td></td> <td></td> </tr> <tr> <td>1日当たり利用者数</td> <td>8.567 人</td> <td></td> <td></td> </tr> <tr> <td>建物1㎡当たりの利用量</td> <td>0.034 人</td> <td></td> <td></td> </tr> <tr> <td>市負担額千円当たりの利用量</td> <td>0.011 人</td> <td></td> <td></td> </tr> <tr> <td>評価値</td> <td></td> <td></td> <td></td> </tr> </tbody> </table>	評価指標	数値	評価値	平均	利用率	4.300 %			1日当たり利用者数	8.567 人			建物1㎡当たりの利用量	0.034 人			市負担額千円当たりの利用量	0.011 人			評価値										
評価指標	数値	評価値	平均																												
利用率	4.300 %																														
1日当たり利用者数	8.567 人																														
建物1㎡当たりの利用量	0.034 人																														
市負担額千円当たりの利用量	0.011 人																														
評価値																															
<table border="1"> <thead> <tr> <th>評価指標</th> <th>数値</th> <th>評価値</th> <th>平均</th> </tr> </thead> <tbody> <tr> <td>市負担額前年比</td> <td>104.539 %</td> <td>47.9</td> <td>41.993 %</td> </tr> <tr> <td>市負担割合</td> <td>92.883 %</td> <td>48.9</td> <td>89.928 %</td> </tr> <tr> <td>建物1㎡当たりの市負担額</td> <td>3.144 千円</td> <td>51.8</td> <td>14.510 千円</td> </tr> <tr> <td>利用量当たりの市負担額</td> <td>91.397 千円</td> <td></td> <td></td> </tr> <tr> <td>評価値</td> <td></td> <td>49.5</td> <td></td> </tr> </tbody> </table>	評価指標	数値	評価値	平均	市負担額前年比	104.539 %	47.9	41.993 %	市負担割合	92.883 %	48.9	89.928 %	建物1㎡当たりの市負担額	3.144 千円	51.8	14.510 千円	利用量当たりの市負担額	91.397 千円			評価値		49.5								
評価指標	数値	評価値	平均																												
市負担額前年比	104.539 %	47.9	41.993 %																												
市負担割合	92.883 %	48.9	89.928 %																												
建物1㎡当たりの市負担額	3.144 千円	51.8	14.510 千円																												
利用量当たりの市負担額	91.397 千円																														
評価値		49.5																													
> 同種(同一中分類)施設の利用データが少数であるため偏差値の算定なし。	指標の結果	<table border="1"> <thead> <tr> <th>評価指標</th> <th>数値</th> <th>評価値</th> <th>平均</th> </tr> </thead> <tbody> <tr> <td>利用率</td> <td>4.300 %</td> <td></td> <td></td> </tr> <tr> <td>1日当たり利用者数</td> <td>8.567 人</td> <td></td> <td></td> </tr> <tr> <td>建物1㎡当たりの利用量</td> <td>0.034 人</td> <td></td> <td></td> </tr> <tr> <td>市負担額千円当たりの利用量</td> <td>0.011 人</td> <td></td> <td></td> </tr> <tr> <td>評価値</td> <td></td> <td></td> <td></td> </tr> </tbody> </table>	評価指標	数値	評価値	平均	利用率	4.300 %			1日当たり利用者数	8.567 人			建物1㎡当たりの利用量	0.034 人			市負担額千円当たりの利用量	0.011 人			評価値								
評価指標		数値	評価値	平均																											
利用率		4.300 %																													
1日当たり利用者数	8.567 人																														
建物1㎡当たりの利用量	0.034 人																														
市負担額千円当たりの利用量	0.011 人																														
評価値																															
> 市負担額前年比の評価が低い。 > 市負担割合の評価が低い。 > [利用量当たりの市負担額] 同種(同一中分類)施設の利用データが少数であるため偏差値の算定なし。	指標の結果	<table border="1"> <thead> <tr> <th>評価指標</th> <th>数値</th> <th>評価値</th> <th>平均</th> </tr> </thead> <tbody> <tr> <td>市負担額前年比</td> <td>104.539 %</td> <td>47.9</td> <td>41.993 %</td> </tr> <tr> <td>市負担割合</td> <td>92.883 %</td> <td>48.9</td> <td>89.928 %</td> </tr> <tr> <td>建物1㎡当たりの市負担額</td> <td>3.144 千円</td> <td>51.8</td> <td>14.510 千円</td> </tr> <tr> <td>利用量当たりの市負担額</td> <td>91.397 千円</td> <td></td> <td></td> </tr> <tr> <td>評価値</td> <td></td> <td>49.5</td> <td></td> </tr> </tbody> </table>	評価指標	数値	評価値	平均	市負担額前年比	104.539 %	47.9	41.993 %	市負担割合	92.883 %	48.9	89.928 %	建物1㎡当たりの市負担額	3.144 千円	51.8	14.510 千円	利用量当たりの市負担額	91.397 千円			評価値		49.5						
評価指標		数値	評価値	平均																											
市負担額前年比		104.539 %	47.9	41.993 %																											
市負担割合	92.883 %	48.9	89.928 %																												
建物1㎡当たりの市負担額	3.144 千円	51.8	14.510 千円																												
利用量当たりの市負担額	91.397 千円																														
評価値		49.5																													
> 市負担額前年比の評価が低い。 > 市負担割合の評価が低い。 > [利用量当たりの市負担額] 同種(同一中分類)施設の利用データが少数であるため偏差値の算定なし。	指標の結果	<table border="1"> <thead> <tr> <th>評価指標</th> <th>数値</th> <th>評価値</th> <th>平均</th> </tr> </thead> <tbody> <tr> <td>市負担額前年比</td> <td>104.539 %</td> <td>47.9</td> <td>41.993 %</td> </tr> <tr> <td>市負担割合</td> <td>92.883 %</td> <td>48.9</td> <td>89.928 %</td> </tr> <tr> <td>建物1㎡当たりの市負担額</td> <td>3.144 千円</td> <td>51.8</td> <td>14.510 千円</td> </tr> <tr> <td>利用量当たりの市負担額</td> <td>91.397 千円</td> <td></td> <td></td> </tr> <tr> <td>評価値</td> <td></td> <td>49.5</td> <td></td> </tr> </tbody> </table>	評価指標	数値	評価値	平均	市負担額前年比	104.539 %	47.9	41.993 %	市負担割合	92.883 %	48.9	89.928 %	建物1㎡当たりの市負担額	3.144 千円	51.8	14.510 千円	利用量当たりの市負担額	91.397 千円			評価値		49.5						
評価指標		数値	評価値	平均																											
市負担額前年比		104.539 %	47.9	41.993 %																											
市負担割合	92.883 %	48.9	89.928 %																												
建物1㎡当たりの市負担額	3.144 千円	51.8	14.510 千円																												
利用量当たりの市負担額	91.397 千円																														
評価値		49.5																													
品質評価の分布図																															
品質評価(横) / 供給・財務評価(縦)																															
供給評価・財務評価の分布図																															
供給評価(横) / 財務評価(縦)																															



施設コード	00000645				施設用途別分類	教育施設					
施設名	社会同和教育集会所				利用圏域別分類	b.地域					
所在地	日向市塩見1057-1				用途地域	第一種住居地域					
開設年月日	昭和54年9月30日(1979年)				財産区分	公共用財産					
施設運営形態(指定管理者)	直営				指定管理期間						
設置根拠法令					外観						
設置条例	日向市立社会同和教育集会所条例					内部					
施設概要	社会同和教育活動の充実発展を図る										
主な利用者	社会同和教育に関する各種学級の指導者等										
避難所の指定の有無	指定無										
投票所の指定の有無	指定無				標高	4.4 m					
土地情報	土地面積	-			総延床面積	156.69 m <sup>2</sup>					
	地目	-			階数(主たる建物)	地上1階					
	土地所有状況	-			構造(主たる建物)	木造					
	借地面積	-			建築年(主たる建物)	昭和54年(1979年)					
	土地登記地積現在高	-			法定点検(主たる建物)	該当する					
利用情報	(区分・単位)	平成27年度		平成26年度		建物所有状況	市有				
		実績	前年度比%	実績	前年度比%	借受面積	0.00 m <sup>2</sup>				
	利用者数(人)	1,309	110.6	1,184	89.1	耐震対応(主たる建物)	未対応				
	開館日数(日)	262	98.9	265	101.5	未利用スペース	0.00 m <sup>2</sup>				
収入	(区分・単位)	平成27年度		平成26年度		支出	(区分・単位)	平成27年度		平成26年度	
		千円	前年度比%	千円	前年度比%			千円	前年度比%	千円	前年度比%
	市の収入計 (+)	0		0			市の支出計 (指定管理料除く)	3,882	95.5	4,066	119.8
	使用料	0		0			施設のコスト	1,180	97.8	1,207	97.8
	その他	0		0			事業のコスト	1,086	87.2	1,246	102.8
	指定管理者の収入計	0		0			人に係るコスト	1,616	100.2	1,613	170.0
	指定管理料	0		0			指定管理者の支出計	0		0	
	利用料金収入	0		0			施設のコスト	0		0	
	自主事業収入	0		0			自主事業以外のコスト	0		0	
	その他収入	0		0			自主事業のコスト	0		0	
収入合計	0		0		人に係るコスト	0		0			
工事請負費・修繕費	23		0	0.0	支出合計	3,882	95.5	4,066	119.8		
施設経営における実質的な収入(-)	0		0		市負担額 (- +)	3,882	95.5	4,066	119.8		
指定管理者の収支差引 (-)	0		0		市負担割合(%) (÷)	100	100.0	100	100.0		
					施設所管課	学校教育課					

施設評価シート

施設コード	0000645	施設用途別分類(中分類)	集会所																												
施設名	社会同和教育集会所	利用圏域別分類	b.地域																												
評価指標	A:品質:平均以上、供給・財務:平均以上 B:品質:平均未満、供給・財務:平均以上 C:品質:平均以上、供給・財務:平均未満 D:品質:平均未満、供給・財務:平均未満		D																												
	品質評価の評価値		47.4																												
	供給評価・財務評価の評価値		47.6																												
品質評価	> 築年数の評価が低い。 > 耐震対応の評価がかなり低い。	指標の結果	<table border="1"> <thead> <tr> <th>評価指標</th> <th>数値</th> <th>評価値</th> <th>平均</th> </tr> </thead> <tbody> <tr> <td>築年数</td> <td>36.000 年</td> <td>40.9</td> <td>24.900 年</td> </tr> <tr> <td>劣化度点数</td> <td>2.400 点</td> <td>52.3</td> <td>2.600 点</td> </tr> <tr> <td>耐震対応</td> <td>0.000 %</td> <td>31.5</td> <td>76.194 %</td> </tr> <tr> <td>クレーム数</td> <td>5.000 点</td> <td>56.0</td> <td>4.600 点</td> </tr> <tr> <td>バリアフリー点数</td> <td>0.500 点</td> <td>56.4</td> <td>0.291 点</td> </tr> <tr> <td>評価値</td> <td></td> <td>47.4</td> <td></td> </tr> </tbody> </table>	評価指標	数値	評価値	平均	築年数	36.000 年	40.9	24.900 年	劣化度点数	2.400 点	52.3	2.600 点	耐震対応	0.000 %	31.5	76.194 %	クレーム数	5.000 点	56.0	4.600 点	バリアフリー点数	0.500 点	56.4	0.291 点	評価値		47.4	
			評価指標	数値	評価値	平均																									
			築年数	36.000 年	40.9	24.900 年																									
			劣化度点数	2.400 点	52.3	2.600 点																									
			耐震対応	0.000 %	31.5	76.194 %																									
			クレーム数	5.000 点	56.0	4.600 点																									
バリアフリー点数	0.500 点	56.4	0.291 点																												
評価値		47.4																													
<table border="1"> <thead> <tr> <th>評価指標</th> <th>数値</th> <th>評価値</th> <th>平均</th> </tr> </thead> <tbody> <tr> <td>利用率</td> <td>98.800 %</td> <td></td> <td></td> </tr> <tr> <td>1日当たり利用者数</td> <td>4.996 人</td> <td></td> <td></td> </tr> <tr> <td>建物1㎡当たりの利用量</td> <td>0.032 人</td> <td></td> <td></td> </tr> <tr> <td>市負担額千円当たりの利用量</td> <td>0.001 人</td> <td></td> <td></td> </tr> <tr> <td>評価値</td> <td></td> <td></td> <td></td> </tr> </tbody> </table>	評価指標	数値	評価値	平均	利用率	98.800 %			1日当たり利用者数	4.996 人			建物1㎡当たりの利用量	0.032 人			市負担額千円当たりの利用量	0.001 人			評価値										
評価指標	数値	評価値	平均																												
利用率	98.800 %																														
1日当たり利用者数	4.996 人																														
建物1㎡当たりの利用量	0.032 人																														
市負担額千円当たりの利用量	0.001 人																														
評価値																															
<table border="1"> <thead> <tr> <th>評価指標</th> <th>数値</th> <th>評価値</th> <th>平均</th> </tr> </thead> <tbody> <tr> <td>市負担額前年比</td> <td>95.475 %</td> <td>48.2</td> <td>41.993 %</td> </tr> <tr> <td>市負担割合</td> <td>100.000 %</td> <td>46.2</td> <td>89.928 %</td> </tr> <tr> <td>建物1㎡当たりの市負担額</td> <td>24.775 千円</td> <td>48.4</td> <td>14.510 千円</td> </tr> <tr> <td>利用量当たりの市負担額</td> <td>777.022 千円</td> <td></td> <td></td> </tr> <tr> <td>評価値</td> <td></td> <td>47.6</td> <td></td> </tr> </tbody> </table>	評価指標	数値	評価値	平均	市負担額前年比	95.475 %	48.2	41.993 %	市負担割合	100.000 %	46.2	89.928 %	建物1㎡当たりの市負担額	24.775 千円	48.4	14.510 千円	利用量当たりの市負担額	777.022 千円			評価値		47.6								
評価指標	数値	評価値	平均																												
市負担額前年比	95.475 %	48.2	41.993 %																												
市負担割合	100.000 %	46.2	89.928 %																												
建物1㎡当たりの市負担額	24.775 千円	48.4	14.510 千円																												
利用量当たりの市負担額	777.022 千円																														
評価値		47.6																													
> 同種(同一中分類)施設の利用データが少数であるため偏差値の算定なし。	指標の結果																														
> 市負担額前年比の評価が低い。 > 市負担割合の評価が低い。 > 建物1㎡当たりの市負担額の評価が低い。 > [利用量当たりの市負担額]同種(同一中分類)施設の利用データが少数であるため偏差値の算定なし。	指標の結果																														
品質評価の分布図			品質評価(横) / 供給・財務評価(縦)																												
供給評価・財務評価の分布図			供給評価(横) / 財務評価(縦)																												

施設基本情報シート

平成28年度

施設コード	00000152				施設用途別分類	教育施設					
施設名	旧鶴野内保育所				利用圏域別分類	b.地域					
所在地	日向市東郷町山陰辛239-2				用途地域	その他					
開設年月日	平成23年4月2日(2011年)				財産区分	公共用財産					
施設運営形態(指定管理者)	直営				指定管理期間						
設置根拠法令					外観						
設置条例						内部					
施設概要	放課後子ども教室は放課後の児童の安全・安心な居場所づくりや、地域住民が指導者として交流を行う場として、学校の空き教室等を利用しながら行われているが、東郷放課後子ども教室(やまざくら教室)では学校の近隣施設であった旧鶴野内保育園が適切な場として選定された。										
主な利用者	児童										
避難所の指定の有無	指定有										
投票所の指定の有無	指定無				標高	30.5 m					
土地情報	土地面積	-			総延床面積	210.78 m <sup>2</sup>					
	地目	-			階数(主たる建物)	地上1階					
	土地所有状況	-			構造(主たる建物)	木造					
	借地面積	-			建築年(主たる建物)	平成5年(1993年)					
	土地登記地積現在高	-			法定点検(主たる建物)	該当なし					
利用情報	(区分・単位)	平成27年度		平成26年度		建物所有状況	市有				
		実績	前年度比%	実績	前年度比%	借受面積	0.00 m <sup>2</sup>				
	利用者数(人)	2,507	101.2	2,477	44.4	耐震対応(主たる建物)	対応済				
	開館日数(日)	231	98.3	235	102.2	未利用スペース	0.00 m <sup>2</sup>				
収入	(区分・単位)	平成27年度		平成26年度		支出	(区分・単位)	平成27年度		平成26年度	
		千円	前年度比%	千円	前年度比%			千円	前年度比%	千円	前年度比%
	市の収入計 (+)	0		0			市の支出計 (指定管理料除く)	162	9.3	1,740	103.7
	使用料	0		0			施設のコスト	162	86.6	187	153.3
	その他	0		0			事業のコスト	0	0.0	1,553	99.8
	指定管理者の収入計	0		0			人に係るコスト	0		0	
	指定管理料	0		0			指定管理者の支出計	0		0	
	利用料金収入	0		0			施設のコスト	0		0	
	自主事業収入	0		0			自主事業以外のコスト	0		0	
	その他収入	0		0			自主事業のコスト	0		0	
収入合計	0		0		人に係るコスト	0		0			
工事請負費・修繕費	1	10.0	10		支出合計	162	9.3	1,740	103.7		
施設経営における実質的な収入(-)	0		0		市負担額 (- +)	162	9.3	1,740	103.7		
指定管理者の収支差引 (-)	0		0		市負担割合(%) (÷)	100	100.0	100	100.0		
施設所管課						文化生涯学習課					

施設評価シート

施設コード	0000152	施設用途別分類(中分類)	その他の教育施設			
施設名	旧鶴野内保育所	利用圏域別分類	b.地域			
評価指標	A:品質:平均以上、供給・財務:平均以上 B:品質:平均未満、供給・財務:平均以上 C:品質:平均以上、供給・財務:平均未満 D:品質:平均未満、供給・財務:平均未満				A	
	品質評価の評価値				50.0	
	供給評価・財務評価の評価値				52.2	
品質評価	> 劣化度点数の評価が低い。 > バリアフリー点数の評価が低い。	指標の結果	評価指標	数値	評価値	平均
			築年数	23.000 年	51.6	24.900 年
			劣化度点数	3.000 点	45.3	2.600 点
			耐震対応	100.000 %	55.8	76.194 %
			クレーム数	5.000 点	56.0	4.600 点
			バリアフリー点数	0.000 点	41.1	0.291 点
			評価値		50.0	
供給評価	> [利用量率]データなし。 > [1日当たり利用者数]同種(同一中分類)施設の利用データが少数であるため偏差値の算定なし。 > [建物1㎡当たりの利用量]同種(同一中分類)施設の利用データが少数であるため偏差値の算定なし。 > [市負担額千円当たりの利用量]同種(同一中分類)施設の利用データが少数であるため偏差値の算定なし。	指標の結果	評価指標	数値	評価値	平均
			利用量率	0.000 %		
			1日当たり利用者数	10.853 人		
			建物1㎡当たりの利用量	0.051 人		
			市負担額千円当たりの利用量	0.067 人		
			評価値			
財務評価	> 市負担割合の評価が低い。	指標の結果	評価指標	数値	評価値	平均
			市負担額前年比	9.310 %	51.1	41.993 %
			市負担割合	100.000 %	46.2	89.928 %
			建物1㎡当たりの市負担額	0.769 千円	52.2	14.510 千円
			利用量当たりの市負担額	14.927 千円	59.2	2,917.378 千円
評価値		52.2				
品質評価の分布図						
品質評価(横) / 供給・財務評価(縦)						

施設コード	00000404				施設用途別分類	教育施設					
施設名	上別府倉庫				利用圏域別分類	a.地区					
所在地	日向市美々津町3440-2				用途地域	その他					
開設年月日	平成20年10月24日(2008年)				財産区分	公共用財産					
施設運営形態(指定管理者)	直営				指定管理期間						
設置根拠法令					外観						
設置条例						内部					
施設概要	環境整備課南部発着所における収集車両用車庫として使用していたが、南部振興会の倉庫として使用していたため美々津支所へ平成20年度に移管されたもの。										
主な利用者	地域住民										
避難所の指定の有無	指定無										
投票所の指定の有無	指定無				標高	24.1 m					
土地情報	土地面積	-			総延床面積	32.85 m <sup>2</sup>					
	地目	-			階数(主たる建物)	地上1階					
	土地所有状況	-			構造(主たる建物)	鉄骨造					
	借地面積	-			建築年(主たる建物)	平成5年(1993年)					
	土地登記地積現在高	-			法定点検(主たる建物)	該当なし					
利用情報	(区分・単位)	平成27年度		平成26年度		建物情報	建物所有状況		市有		
		実績	前年度比%	実績	前年度比%		借受面積	0.00 m <sup>2</sup>			
	-				耐震対応(主たる建物)		対応済				
	-				未利用スペース		0.00 m <sup>2</sup>				
収入	(区分・単位)	平成27年度		平成26年度		支出	(区分・単位)	平成27年度		平成26年度	
		千円	前年度比%	千円	前年度比%			千円	前年度比%	千円	前年度比%
	市の収入計 (+)	0		0			市の支出計 (指定管理料除く)	0		0	
	使用料	0		0			施設のコスト	0		0	
	その他	0		0			事業のコスト	0		0	
	指定管理者の収入計	0		0			人に係るコスト	0		0	
	指定管理料	0		0			指定管理者の支出計	0		0	
	利用料金収入	0		0			施設のコスト	0		0	
	自主事業収入	0		0			自主事業以外のコスト	0		0	
	その他収入	0		0			自主事業のコスト	0		0	
収入合計	0		0		人に係るコスト	0		0			
工事請負費・修繕費	0		0		支出合計	0		0			
施設経営における実質的な収入(-)	0		0		市負担額 (- +)	0		0			
指定管理者の収支差引 (-)	0		0		市負担割合(%) (÷)						
施設所管課						文化生涯学習課					



施設評価シート

施設コード	00000404	施設用途別分類(中分類)	その他の教育施設			
施設名	上別府倉庫	利用圏域別分類	a.地区			
評価指標	A:品質:平均以上、供給・財務:平均以上 B:品質:平均未満、供給・財務:平均以上 C:品質:平均以上、供給・財務:平均未満 D:品質:平均未満、供給・財務:平均未満				A	
	品質評価の評価値				55.6	
	供給評価・財務評価の評価値				61.6	
品質評価	> 劣化度点数の評価が低い。	指標の結果	評価指標	数値	評価値	平均
			築年数	23.000 年	51.6	24.900 年
			劣化度点数	3.200 点	43.0	2.600 点
			耐震対応	100.000 %	55.8	76.194 %
			クレーム数	5.000 点	56.0	4.600 点
			バリアフリー点数	1.000 点	71.8	0.291 点
			評価値	55.6		
供給評価	> 利用データなし。	指標の結果	評価指標	数値	評価値	平均
			利用量率	0.000 %		
			1日当たり利用者数	0.000 人		
			建物1㎡当たりの利用量	0.000 人		
			市負担額千円当たりの利用量	0.000 人		
						評価値
財務評価	> 市負担額前年比の評価が低い。 > [利用量当たりの市負担額]利用データがないため偏差値の算定なし。	指標の結果	評価指標	数値	評価値	平均
			市負担額前年比	100.000 %	48.1	41.993 %
			市負担割合	0.000 %	84.3	89.928 %
			建物1㎡当たりの市負担額	0.000 千円	52.3	14.510 千円
			利用量当たりの市負担額	0.000 千円		
						評価値
品質評価の分布図						
品質評価(横) / 供給・財務評価(縦)						

施設コード	00000431				施設用途別分類	教育施設					
施設名	青少年育成センター				利用圏域別分類	c.広域					
所在地	日向市本町9-20				用途地域	商業地域					
開設年月日	平成14年6月4日(2002年)				財産区分	公共用財産					
施設運営形態(指定管理者)	直営				指定管理期間						
設置根拠法令					外観						
設置条例						内部					
施設概要	青少年の非行化の未然防止、環境浄化と家庭の日の推進及び教育相談活動等の青少年の健全育成事業を行う目的で設置。昭和36年に設置された、前身の日向市青少年問題協議会の名称を平成14年度に変更。										
主な利用者	青少年育成センター関係職員										
避難所の指定の有無	指定無										
投票所の指定の有無	指定無				標高	6.1 m					
土地情報	土地面積	-			総延床面積	57.50 m <sup>2</sup>					
	地目	-			階数(主たる建物)	地上1階					
	土地所有状況	-			構造(主たる建物)	木造					
	借地面積	-			建築年(主たる建物)	昭和35年(1960年)					
	土地登記地積現在高	-			法定点検(主たる建物)	該当なし					
利用情報	(区分・単位)	平成27年度		平成26年度		建物所有状況	市有				
		実績	前年度比%	実績	前年度比%	借受面積	0.00 m <sup>2</sup>				
	利用者数(人)	130	108.3	120	100.0	耐震対応(主たる建物)	未対応				
	開館日数(日)	198	97.5	203	101.0	未利用スペース	0.00 m <sup>2</sup>				
収入	(区分・単位)	平成27年度		平成26年度		支出	(区分・単位)	平成27年度		平成26年度	
		千円	前年度比%	千円	前年度比%			千円	前年度比%	千円	前年度比%
	市の収入計 (+)	0		0			市の支出計 (指定管理料除く)	4,806	96.1	4,999	102.0
	使用料	0		0			施設のコスト	0		0	
	その他	0		0			事業のコスト	1,575	88.8	1,773	105.2
	指定管理者の収入計	0		0			人に係るコスト	3,231	100.2	3,226	100.4
	指定管理料	0		0			指定管理者の支出計	0		0	
	利用料金収入	0		0			施設のコスト	0		0	
	自主事業収入	0		0			自主事業以外のコスト	0		0	
	その他収入	0		0			自主事業のコスト	0		0	
収入合計	0		0		人に係るコスト	0		0			
工事請負費・修繕費	0		0		支出合計	4,806	96.1	4,999	102.0		
施設経営における実質的な収入(-)	0		0		市負担額 (- +)	4,806	96.1	4,999	102.0		
指定管理者の収支差引 (-)	0		0		市負担割合(%) (÷)	100	100.0	100	100.0		
施設所管課						文化生涯学習課					

施設評価シート

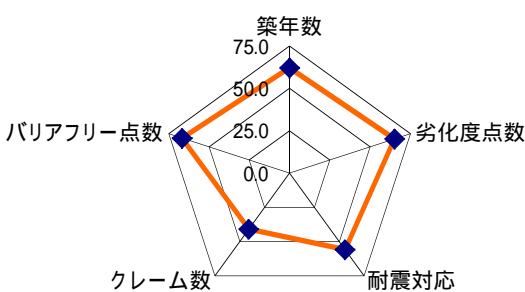
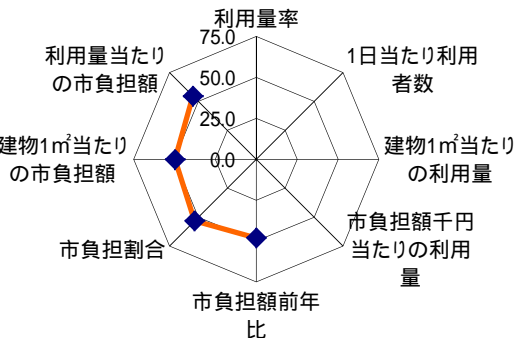
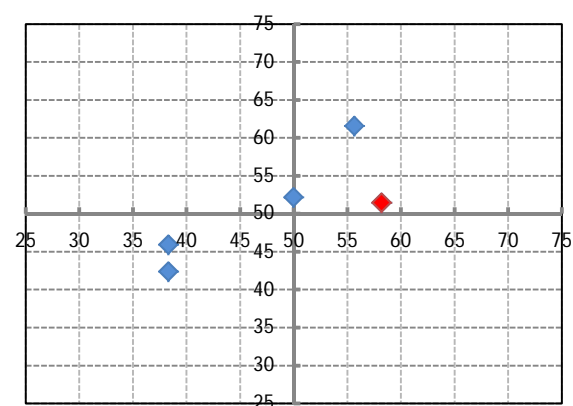
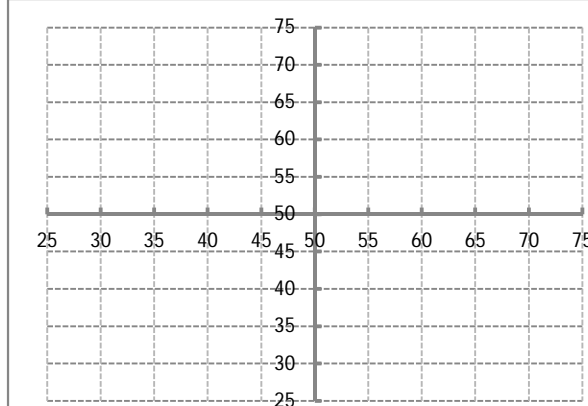
施設コード	00000431	施設用途別分類(中分類)	その他の教育施設			
施設名	青少年育成センター	利用圏域別分類	c.広域			
評価指標	A:品質:平均以上、供給・財務:平均以上 B:品質:平均未満、供給・財務:平均以上 C:品質:平均以上、供給・財務:平均未満 D:品質:平均未満、供給・財務:平均未満				D	
	品質評価の評価値				38.3	
	供給評価・財務評価の評価値				42.4	
品質評価	> 築年数の評価がきわめて低い。 > 劣化度点数の評価がかなり低い。 > 耐震対応の評価がかなり低い。 > バリアフリー点数の評価が低い。	指標の結果	評価指標	数値	評価値	平均
			築年数	56.000 年	24.6	24.900 年
			劣化度点数	3.600 点	38.3	2.600 点
			耐震対応	0.000 %	31.5	76.194 %
			クレーム数	5.000 点	56.0	4.600 点
			バリアフリー点数	0.000 点	41.1	0.291 点
			評価値		38.3	
供給評価	> [利用率]データなし。 > [1日当たり利用者数]同種(同一中分類)施設の利用データが少数であるため偏差値の算定なし。 > [建物1㎡当たりの利用量]同種(同一中分類)施設の利用データが少数であるため偏差値の算定なし。 > [市負担額千円当たりの利用量]同種(同一中分類)施設の利用データが少数であるため偏差値の算定なし。	指標の結果	評価指標	数値	評価値	平均
			利用率	0.000 %		
			1日当たり利用者数	0.657 人		
			建物1㎡当たりの利用量	0.011 人		
			市負担額千円当たりの利用量	0.000 人		
			評価値			
財務評価	> 市負担額前年比の評価が低い。 > 市負担割合の評価が低い。 > 建物1㎡当たりの市負担額の評価がかなり低い。 > 利用量当たりの市負担額の評価がかなり低い。	指標の結果	評価指標	数値	評価値	平均
			市負担額前年比	96.139 %	48.2	41.993 %
			市負担割合	100.000 %	46.2	89.928 %
			建物1㎡当たりの市負担額	83.583 千円	39.0	14.510 千円
			利用量当たりの市負担額	7,315.068 千円	36.1	2,917.378 千円
			評価値		42.4	
品質評価の分布図						
品質評価(横) / 供給・財務評価(縦)						

施設基本情報シート

平成28年度

施設コード	00000791				施設用途別分類	教育施設					
施設名	若山牧水記念文学館				利用圏域別分類	c.広域					
所在地	日向市東郷町坪谷1271				用途地域	その他					
開設年月日	平成17年4月1日(2005年)				財産区分	公共用財産					
施設運営形態(指定管理者)	指定管理(日向市東郷町若山牧水顕彰会)				指定管理期間	2015年4月1日 - 2020年3月31日					
設置根拠法令					外観						
設置条例	日向市若山牧水記念施設条例					内部					
施設概要	郷土の歌人若山牧水の生誕120年を記念し、県産材で建てられた文学館。牧水の遺墨や愛用品などを展示保管し、牧水顕彰の拠点となっている。										
主な利用者	市民及び観光客										
避難所の指定の有無	指定無										
投票所の指定の有無	指定無				標高	87 m					
土地情報	土地面積	-			総延床面積	756.63 m <sup>2</sup>					
	地目	-			階数(主たる建物)	地上1階					
	土地所有状況	-			構造(主たる建物)	木造					
	借地面積	-			建築年(主たる建物)	平成17年(2005年)					
	土地登記地積現在高	-			法定点検(主たる建物)	該当する					
利用情報	(区分・単位)	平成27年度		平成26年度		建物所有状況	市有				
		実績	前年度比%	実績	前年度比%	借受面積	0.00 m <sup>2</sup>				
	利用者数(人)	2,858	104.2	2,744	86.9	耐震対応(主たる建物)	対応済				
	開館日数(日)	317	100.3	316	100.0	未利用スペース	0.00 m <sup>2</sup>				
収入	(区分・単位)	平成27年度		平成26年度		支出	(区分・単位)	平成27年度		平成26年度	
		千円	前年度比%	千円	前年度比%			千円	前年度比%	千円	前年度比%
	市の収入計 (+)	1,000	166.4	601	751.3		市の支出計 (指定管理料除く)	1,157	154.3	750	300.0
	使用料	0		0			施設のコスト	157	105.4	149	87.6
	その他	1,000	166.4	601	751.3		事業のコスト	1,000	166.4	601	751.3
	指定管理者の収入計	14,324	100.6	14,241	99.8		人に係るコスト	0		0	
	指定管理料	12,665	100.5	12,599	102.8		指定管理者の支出計	14,614	96.6	15,122	103.9
	利用料金収入	704	116.2	606	89.9		施設のコスト	3,596	95.2	3,778	99.8
	自主事業収入	0		0			自主事業以外のコスト	3,025	87.6	3,454	118.9
	その他収入	955	92.2	1,036	77.1		自主事業のコスト	0		0	
収入合計	15,324	103.2	14,842	103.5	人に係るコスト	7,993	101.3	7,890	100.3		
工事請負費・修繕費	376		0	0.0	支出合計	15,771	99.4	15,872	107.2		
施設経営における実質的な収入(-)	2,659	118.5	2,243	107.0	市負担額 (- +)	12,822	100.6	12,748	102.6		
指定管理者の収支差引 (-)	290	32.9	881	308.0	市負担割合(%) (÷)	81	101.2	80	95.7		
施設所管課						文化生涯学習課					

施設評価シート

施設コード	0000791	施設用途別分類(中分類)	その他の教育施設			
施設名	若山牧水記念文学館	利用圏域別分類	c.広域			
評価指標	A:品質:平均以上、供給・財務:平均以上 B:品質:平均未満、供給・財務:平均以上 C:品質:平均以上、供給・財務:平均未満 D:品質:平均未満、供給・財務:平均未満				A	
	品質評価の評価値				58.2	
	供給評価・財務評価の評価値				51.4	
品質評価	> クレーム数の評価が低い。	指標の結果	評価指標	数値	評価値	平均
			築年数	10.000 年	62.2	24.900 年
			劣化度点数	1.300 点	65.2	2.600 点
			耐震対応	100.000 %	55.8	76.194 %
			クレーム数	4.000 点	41.0	4.600 点
			バリアフリー点数	0.833 点	66.7	0.291 点
			評価値		58.2	
供給評価	> [利用量率]データなし。 > [1日当たり利用者数]同種(同一中分類)施設の利用データが少数であるため偏差値の算定なし。 > [建物1㎡当たりの利用量]同種(同一中分類)施設の利用データが少数であるため偏差値の算定なし。 > [市負担額千円当たりの利用量]同種(同一中分類)施設の利用データが少数であるため偏差値の算定なし。	指標の結果	評価指標	数値	評価値	平均
			利用量率	0.000 %		%
			1日当たり利用者数	9.016 人		人
			建物1㎡当たりの利用量	0.012 人		人
			市負担額千円当たりの利用量	0.001 人		人
			評価値			
財務評価	> 市負担額前年比の評価が低い。 > 建物1㎡当たりの市負担額の評価が低い。	指標の結果	評価指標	数値	評価値	平均
			市負担額前年比	100.580 %	48.1	41.993 %
			市負担割合	81.301 %	53.3	89.928 %
			建物1㎡当たりの市負担額	16.946 千円	49.6	14.510 千円
			利用量当たりの市負担額	1,422.138 千円	54.7	2,917.378 千円
評価値		51.4				
品質評価の分布図						
						
品質評価(横) / 供給・財務評価(縦)						
						



施設基本情報シート

平成28年度

施設コード	14121209				施設用途別分類	教育施設					
施設名	ひまわりラウンジ				利用圏域別分類	c.広域					
所在地	日向市本町9-20				用途地域	商業地域					
開設年月日	平成16年9月1日(2004年)				財産区分	公共用財産					
施設運営形態(指定管理者)	直営				指定管理期間						
設置根拠法令					外観						
設置条例						内部					
施設概要	適応指導教室「ひまわりラウンジ」は、不登校傾向にある児童生徒が登校できるようになることを目指す教室である。ラウンジには、日向市立小・中学校に在籍し、学校生活において不適応な状態となり、長期欠席、長期欠席が予想される状況にある児童生徒等が通っているが、不登校傾向にある児童生徒への悩みを抱える保護者等の相談窓口にもなっている。										
主な利用者	児童・生徒及び保護者										
避難所の指定の有無	指定無										
投票所の指定の有無	指定無				標高	6.1 m					
土地情報	土地面積	-			建物情報	総延床面積	57.50 m <sup>2</sup>				
	地目	-				階数(主たる建物)	地上1階				
	土地所有状況	-				構造(主たる建物)	木造				
	借地面積	-				建築年(主たる建物)	昭和35年(1960年)				
	土地登記地積現在高	-				法定点検(主たる建物)	該当なし				
利用情報	(区分・単位)	平成27年度		平成26年度		建物所有状況	市有				
		実績	前年度比%	実績	前年度比%	借受面積	0.00 m <sup>2</sup>				
	-				耐震対応(主たる建物)	未対応					
	-				未利用スペース	0.00 m <sup>2</sup>					
収入	(区分・単位)	平成27年度		平成26年度		支出	(区分・単位)	平成27年度		平成26年度	
		千円	前年度比%	千円	前年度比%			千円	前年度比%	千円	前年度比%
	市の収入計 (+)	0		0			市の支出計 (指定管理料除く)	3,229	98.0	3,295	53.5
	使用料	0		0			施設のコスト	244	98.8	247	99.2
	その他	0		0			事業のコスト	2,985	97.9	3,048	101.0
	指定管理者の収入計	0		0			人に係るコスト	0		0	0.0
	指定管理料	0		0			指定管理者の支出計	0		0	
	利用料金収入	0		0			施設のコスト	0		0	
	自主事業収入	0		0			自主事業以外のコスト	0		0	
	その他収入	0		0			自主事業のコスト	0		0	
収入合計	0		0		人に係るコスト	0		0			
工事請負費・修繕費	10		0	0.0	支出合計	3,229	98.0	3,295	53.5		
施設経営における実質的な収入(-)	0		0		市負担額 (- +)	3,229	98.0	3,295	53.5		
指定管理者の収支差引 (-)	0		0		市負担割合(%) (÷)	100	100.0	100	100.0		
					施設所管課	学校教育課					

施設評価シート

施設コード	14121209	施設用途別分類(中分類)	その他の教育施設			
施設名	ひまわりラウンジ	利用圏域別分類	c.広域			
評価指標	A:品質:平均以上、供給・財務:平均以上 B:品質:平均未満、供給・財務:平均以上 C:品質:平均以上、供給・財務:平均未満 D:品質:平均未満、供給・財務:平均未満				D	
	品質評価の評価値				38.3	
	供給評価・財務評価の評価値				45.9	
品質評価	> 築年数の評価がきわめて低い。 > 劣化度点数の評価がかなり低い。 > 耐震対応の評価がかなり低い。 > バリアフリー点数の評価が低い。	指標の結果	評価指標	数値	評価値	平均
			築年数	56.000 年	24.6	24.900 年
			劣化度点数	3.600 点	38.3	2.600 点
			耐震対応	0.000 %	31.5	76.194 %
			クレーム数	5.000 点	56.0	4.600 点
			バリアフリー点数	0.000 点	41.1	0.291 点
			評価値		38.3	
供給評価	> 利用データなし。	指標の結果	評価指標	数値	評価値	平均
			利用率	0.000 %		
			1日当たり利用者数	0.000 人		
			建物1㎡当たりの利用量	0.000 人		
			市負担額千円当たりの利用量	0.000 人		
			評価値			
財務評価	> 市負担額前年比の評価が低い。 > 市負担割合の評価が低い。 > 建物1㎡当たりの市負担額の評価が低い。 > [利用量当たりの市負担額]利用データがないため偏差値の算定なし。	指標の結果	評価指標	数値	評価値	平均
			市負担額前年比	97.997 %	48.2	41.993 %
			市負担割合	100.000 %	46.2	89.928 %
			建物1㎡当たりの市負担額	56.157 千円	43.4	14.510 千円
			利用量当たりの市負担額	0.000 千円		
			評価値		45.9	
品質評価の分布図						
品質評価(横) / 供給・財務評価(縦)						