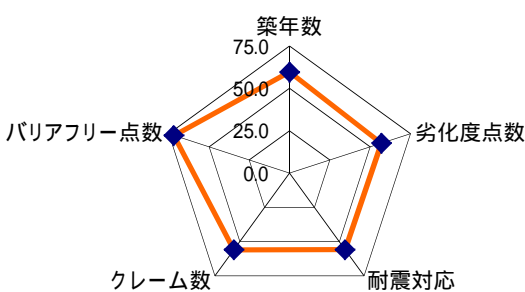
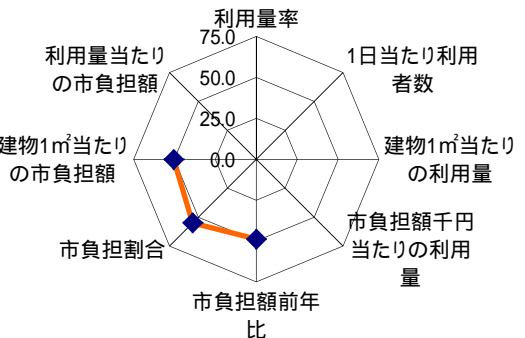
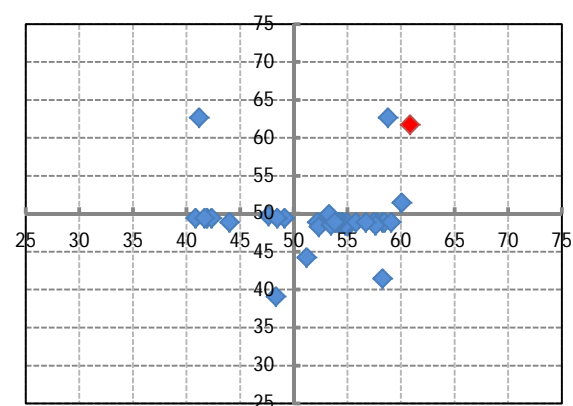
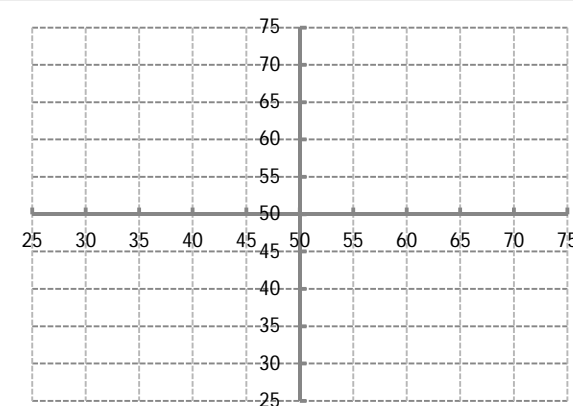


施設基本情報シート

平成28年度

施設コード	00000395				施設用途別分類	消防施設					
施設名	消防訓練広場(トイレ)				利用圏域別分類	c.広域					
所在地	日向市財光寺下ヶ浜1131-2				用途地域	その他					
開設年月日	平成14年3月1日(2002年)				財産区分	公用財産					
施設運営形態(指定管理者)	直営				指定管理期間						
設置根拠法令					外観						
設置条例						内部					
施設概要	従前のトイレ老朽化により新築。障がい者用あり。										
主な利用者	市民及び消防団員										
避難所の指定の有無	指定無										
投票所の指定の有無	指定無				標高	4.7 m					
土地情報	土地面積	-			総延床面積	20.00 m <sup>2</sup>					
	地目	-			階数(主たる建物)	地上1階					
	土地所有状況	-			構造(主たる建物)	木造					
	借地面積	-			建築年(主たる建物)	平成14年(2002年)					
	土地登記地積現在高	-			法定点検(主たる建物)	該当なし					
利用情報	(区分・単位)	平成27年度		平成26年度		建物情報	建物所有状況				
		実績	前年度比%	実績	前年度比%		市有				
	-				借受面積		0.00 m <sup>2</sup>				
	-				耐震対応(主たる建物)		対応済				
					未利用スペース		0.00 m <sup>2</sup>				
収入	(区分・単位)	平成27年度		平成26年度		支出	(区分・単位)	平成27年度		平成26年度	
		千円	前年度比%	千円	前年度比%			千円	前年度比%	千円	前年度比%
	市の収入計 (+)	68		0	0.0		市の支出計 (指定管理料除く)	295	100.0	295	105.0
	使用料	0		0			施設のコスト	295	100.0	295	105.0
	その他	68		0	0.0		事業のコスト	0		0	
	指定管理者の収入計	0		0			人に係るコスト	0		0	
	指定管理料	0		0			指定管理者の支出計	0		0	
	利用料金収入	0		0			施設のコスト	0		0	
	自主事業収入	0		0			自主事業以外のコスト	0		0	
	その他収入	0		0			自主事業のコスト	0		0	
	収入合計	68		0	0.0		人に係るコスト	0		0	
	工事請負費・修繕費	23		0	0.0		支出合計	295	100.0	295	105.0
	施設経営における実質的な収入(-)	68		0	0.0		市負担額 (- +)	227	76.9	295	148.2
指定管理者の収支差引 (-)	0		0		市負担割合(%) (÷)	77	76.9	100	141.2		
					施設所管課	消防本部					

施設評価シート

施設コード	00000395	施設用途別分類(中分類)	消防施設			
施設名	消防訓練広場(トイレ)	利用圏域別分類	c.広域			
評価指標	A:品質:平均以上、供給・財務:平均以上 B:品質:平均未満、供給・財務:平均以上 C:品質:平均以上、供給・財務:平均未満 D:品質:平均未満、供給・財務:平均未満				A	
	品質評価の評価値				60.1	
	供給評価・財務評価の評価値				51.4	
品質評価		指標の結果	評価指標	数値	評価値	平均
			築年数	13.000 年	59.7	24.900 年
			劣化度点数	2.000 点	57.0	2.600 点
			耐震対応	100.000 %	55.8	76.194 %
			クレーム数	5.000 点	56.0	4.600 点
			バリアフリー点数	1.000 点	71.8	0.291 点
			評価値		60.1	
供給評価	> 利用データなし。	指標の結果	評価指標	数値	評価値	平均
			利用率	0.000 %		%
			1日当たり利用者数	0.000 人		人
			建物1㎡当たりの利用量	0.000 人		人
			市負担額千円当たりの利用量	0.000 人		人
			評価値			
財務評価	> 市負担額前年比の評価が低い。 > [利用量当たりの市負担額]利用データがないため偏差値の算定なし。	指標の結果	評価指標	数値	評価値	平均
			市負担額前年比	76.949 %	48.8	41.993 %
			市負担割合	76.949 %	55.0	89.928 %
			建物1㎡当たりの市負担額	11.350 千円	50.5	14.510 千円
			利用量当たりの市負担額	0.000 千円		千円
評価値		51.4				
品質評価の分布図						
						
品質評価(横) / 供給・財務評価(縦)						
						

施設コード	00000397				施設用途別分類	消防施設					
施設名	消防団第2分団第12部消防機庫				利用圏域別分類	a.地区					
所在地	日向市江良町1-39				用途地域	第一種住居地域					
開設年月日	平成20年3月1日(2008年)				財産区分	公用財産					
施設運営形態(指定管理者)	直営				指定管理期間						
設置根拠法令					外観						
設置条例						内部					
施設概要	江良町・永江町・公園通りの防災の拠点としての役割を担う。江良町公民館に隣接する。										
主な利用者	消防団員										
避難所の指定の有無	指定無										
投票所の指定の有無	指定無				標高	4.3 m					
土地情報	土地面積	-			総延床面積	70.00 m <sup>2</sup>					
	地目	-			階数(主たる建物)	地上2階					
	土地所有状況	-			構造(主たる建物)	木造					
	借地面積	-			建築年(主たる建物)	平成20年(2008年)					
	土地登記地積現在高	-			法定点検(主たる建物)	該当なし					
利用情報	(区分・単位)	平成27年度		平成26年度		建物所有状況	市有				
		実績	前年度比%	実績	前年度比%	借受面積	0.00 m <sup>2</sup>				
	-				耐震対応(主たる建物)	対応済					
	-				未利用スペース	0.00 m <sup>2</sup>					
収入	(区分・単位)	平成27年度		平成26年度		支出	(区分・単位)	平成27年度		平成26年度	
		千円	前年度比%	千円	前年度比%			千円	前年度比%	千円	前年度比%
	市の収入計 (+)	0		0			市の支出計 (指定管理料除く)	3	100.0	3	100.0
	使用料	0		0			施設のコスト	3	100.0	3	100.0
	その他	0		0			事業のコスト	0		0	
	指定管理者の収入計	0		0			人に係るコスト	0		0	
	指定管理料	0		0			指定管理者の支出計	0		0	
	利用料金収入	0		0			施設のコスト	0		0	
	自主事業収入	0		0			自主事業以外のコスト	0		0	
	その他収入	0		0			自主事業のコスト	0		0	
収入合計	0		0		人に係るコスト	0		0			
工事請負費・修繕費	0		0		支出合計	3	100.0	3	100.0		
施設経営における実質的な収入(-)	0		0		市負担額 (- +)	3	100.0	3	100.0		
指定管理者の収支差引 (-)	0		0		市負担割合(%) (÷)	100	100.0	100	100.0		
					施設所管課	消防本部					

施設評価シート

施設コード	00000397	施設用途別分類(中分類)	消防施設			
施設名	消防団第2分団第12部消防機庫	利用圏域別分類	a.地区			
評価指標	A:品質:平均以上、供給・財務:平均以上 B:品質:平均未満、供給・財務:平均以上 C:品質:平均以上、供給・財務:平均未満 D:品質:平均未満、供給・財務:平均未満				C	
	品質評価の評価値				57.7	
	供給評価・財務評価の評価値				48.9	
品質評価	> バリアフリー点数の評価が低い。	指標の結果	評価指標	数値	評価値	平均
			築年数	8.000 年	63.8	24.900 年
			劣化度点数	1.100 点	67.5	2.600 点
			耐震対応	100.000 %	55.8	76.194 %
			クレーム数	5.000 点	56.0	4.600 点
			バリアフリー点数	0.143 点	45.5	0.291 点
			評価値		57.7	
供給評価	> 利用データなし。	指標の結果	評価指標	数値	評価値	平均
			利用率	0.000 %		%
			1日当たり利用者数	0.000 人		人
			建物1㎡当たりの利用量	0.000 人		人
			市負担額千円当たりの利用量	0.000 人		人
			評価値			
財務評価	> 市負担額前年比の評価が低い。 > 市負担割合の評価が低い。 > [利用量当たりの市負担額]利用データがないため偏差値の算定なし。	指標の結果	評価指標	数値	評価値	平均
			市負担額前年比	100.000 %	48.1	41.993 %
			市負担割合	100.000 %	46.2	89.928 %
			建物1㎡当たりの市負担額	0.043 千円	52.3	14.510 千円
			利用量当たりの市負担額	0.000 千円		千円
			評価値		48.9	
品質評価の分布図						
品質評価(横) / 供給・財務評価(縦)						

施設コード	00000398				施設用途別分類	消防施設					
施設名	消防団第1分団第1部消防機庫				利用圏域別分類	a.地区					
所在地	日向市本町7956-3				用途地域	商業地域					
開設年月日	平成22年1月1日(2010年)				財産区分	公用財産					
施設運営形態(指定管理者)	直営				指定管理期間						
設置根拠法令					外観						
設置条例						内部					
施設概要	日向市中心市街地の防災の拠点としての役割を担う。										
主な利用者	消防団員										
避難所の指定の有無	指定無										
投票所の指定の有無	指定無				標高	6.2 m					
土地情報	土地面積	-			総延床面積	70.00 m <sup>2</sup>					
	地目	-			階数(主たる建物)	地上2階					
	土地所有状況	-			構造(主たる建物)	木造					
	借地面積	-			建築年(主たる建物)	平成22年(2010年)					
	土地登記地積現在高	-			法定点検(主たる建物)	該当なし					
利用情報	(区分・単位)	平成27年度		平成26年度		建物情報	建物所有状況				
		実績	前年度比%	実績	前年度比%		市有				
	-				借受面積		0.00 m <sup>2</sup>				
	-				耐震対応(主たる建物)		対応済				
					未利用スペース		0.00 m <sup>2</sup>				
収入	(区分・単位)	平成27年度		平成26年度		支出	(区分・単位)	平成27年度		平成26年度	
		千円	前年度比%	千円	前年度比%			千円	前年度比%	千円	前年度比%
	市の収入計 (+)	0		0			市の支出計 (指定管理料除く)	3	100.0	3	100.0
	使用料	0		0			施設のコスト	3	100.0	3	100.0
	その他	0		0			事業のコスト	0		0	
	指定管理者の収入計	0		0			人に係るコスト	0		0	
	指定管理料	0		0			指定管理者の支出計	0		0	
	利用料金収入	0		0			施設のコスト	0		0	
	自主事業収入	0		0			自主事業以外のコスト	0		0	
	その他収入	0		0			自主事業のコスト	0		0	
	収入合計	0		0			人に係るコスト	0		0	
工事請負費・修繕費	0		0		支出合計	3	100.0	3	100.0		
施設経営における実質的な収入(-)	0		0		市負担額 (- +)	3	100.0	3	100.0		
指定管理者の収支差引 (-)	0		0		市負担割合(%) (÷)	100	100.0	100	100.0		
					施設所管課	消防本部					

施設評価シート

施設コード	00000398	施設用途別分類(中分類)	消防施設			
施設名	消防団第1分団第1部消防機庫	利用圏域別分類	a.地区			
評価指標	A:品質:平均以上、供給・財務:平均以上 B:品質:平均未満、供給・財務:平均以上 C:品質:平均以上、供給・財務:平均未満 D:品質:平均未満、供給・財務:平均未満				C	
	品質評価の評価値				58.3	
	供給評価・財務評価の評価値				48.9	
品質評価	> バリアフリー点数の評価が低い。	指標の結果	評価指標	数値	評価値	平均
			築年数	6.000 年	65.4	24.900 年
			劣化度点数	1.000 点	68.6	2.600 点
			耐震対応	100.000 %	55.8	76.194 %
			クレーム数	5.000 点	56.0	4.600 点
			バリアフリー点数	0.143 点	45.5	0.291 点
			評価値	58.3		
供給評価	> 利用データなし。	指標の結果	評価指標	数値	評価値	平均
			利用率	0.000 %		%
			1日当たり利用者数	0.000 人		人
			建物1㎡当たりの利用量	0.000 人		人
			市負担額千円当たりの利用量	0.000 人		人
			評価値			
財務評価	> 市負担額前年比の評価が低い。 > 市負担割合の評価が低い。 > [利用量当たりの市負担額]利用データがないため偏差値の算定なし。	指標の結果	評価指標	数値	評価値	平均
			市負担額前年比	100.000 %	48.1	41.993 %
			市負担割合	100.000 %	46.2	89.928 %
			建物1㎡当たりの市負担額	0.043 千円	52.3	14.510 千円
			利用量当たりの市負担額	0.000 千円		千円
			評価値	48.9		
品質評価の分布図						
品質評価(横) / 供給・財務評価(縦)						

施設コード	00000474				施設用途別分類	消防施設					
施設名	消防団第10分団第44部消防機庫(旧)				利用圏域別分類	a.地区					
所在地	日向市東郷町山陰丁234-7				用途地域	その他					
開設年月日	昭和55年12月1日(1980年)				財産区分	公用財産					
施設運営形態(指定管理者)	直営				指定管理期間						
設置根拠法令					外観						
設置条例						内部					
施設概要	東郷町羽坂区の防災の拠点としての役割を担う。2013に別の場所に新築。										
主な利用者	地域住民及び消防団員										
避難所の指定の有無	指定無										
投票所の指定の有無	指定無				標高	25.5 m					
土地情報	土地面積	-			総延床面積	42.00 m <sup>2</sup>					
	地目	-			階数(主たる建物)	地上2階					
	土地所有状況	-			構造(主たる建物)	コンクリートブロック					
	借地面積	-			建築年(主たる建物)	昭和55年(1980年)					
	土地登記地積現在高	-			法定点検(主たる建物)	該当なし					
利用情報	(区分・単位)	平成27年度		平成26年度		建物所有状況	市有				
		実績	前年度比%	実績	前年度比%	借受面積	0.00 m <sup>2</sup>				
	-				耐震対応(主たる建物)	未対応					
	-				未利用スペース	0.00 m <sup>2</sup>					
収入	(区分・単位)	平成27年度		平成26年度		(区分・単位)	平成27年度		平成26年度		
		千円	前年度比%	千円	前年度比%		千円	前年度比%	千円	前年度比%	
	市の収入計 (+)	0		0			市の支出計 (指定管理料除く)	4		0	
	使用料	0		0			施設のコスト	4		0	
	その他	0		0			事業のコスト	0		0	
	指定管理者の収入計	0		0			人に係るコスト	0		0	
	指定管理料	0		0			指定管理者の支出計	0		0	
	利用料金収入	0		0			施設のコスト	0		0	
	自主事業収入	0		0			自主事業以外のコスト	0		0	
	その他収入	0		0			自主事業のコスト	0		0	
収入合計	0		0		人に係るコスト	0		0			
工事請負費・修繕費	0		0		支出合計	4		0			
施設経営における実質的な収入(-)	0		0		市負担額 (- +)	4		0			
指定管理者の収支差引 (-)	0		0		市負担割合(%) (÷)	100					
					施設所管課	消防本部					

施設評価シート

施設コード	0000474	施設用途別分類(中分類)	消防施設			
施設名	消防団第10分団第44部消防機庫(旧)	利用圏域別分類	a.地区			
評価指標	A:品質:平均以上、供給・財務:平均以上 B:品質:平均未満、供給・財務:平均以上 C:品質:平均以上、供給・財務:平均未満 D:品質:平均未満、供給・財務:平均未満				D	
	品質評価の評価値				44.0	
	供給評価・財務評価の評価値				48.9	
品質評価	> 築年数の評価が低い。 > 劣化度点数の評価が低い。 > 耐震対応の評価がかなり低い。 > バリアフリー点数の評価が低い。	指標の結果	評価指標	数値	評価値	平均
			築年数	35.000 年	41.7	24.900 年
			劣化度点数	3.000 点	45.3	2.600 点
			耐震対応	0.000 %	31.5	76.194 %
			クレーム数	5.000 点	56.0	4.600 点
			バリアフリー点数	0.143 点	45.5	0.291 点
			評価値		44.0	
供給評価	> 利用データなし。	指標の結果	評価指標	数値	評価値	平均
			利用率	0.000 %		%
			1日当たり利用者数	0.000 人		人
			建物1㎡当たりの利用量	0.000 人		人
			市負担額千円当たりの利用量	0.000 人		人
			評価値			
財務評価	> 市負担額前年比の評価が低い。 > 市負担割合の評価が低い。 > [利用量当たりの市負担額]利用データがないため偏差値の算定なし。	指標の結果	評価指標	数値	評価値	平均
			市負担額前年比	100.000 %	48.1	41.993 %
			市負担割合	100.000 %	46.2	89.928 %
			建物1㎡当たりの市負担額	0.095 千円	52.3	14.510 千円
			利用量当たりの市負担額	0.000 千円		千円
			評価値		48.9	
品質評価の分布図						
品質評価(横) / 供給・財務評価(縦)						



施設コード	00000476			施設用途別分類	消防施設						
施設名	消防団第10分団第46部消防機庫			利用圏域別分類	a.地区						
所在地	日向市東郷町下三ヶ1590-7			用途地域	その他						
開設年月日	昭和53年1月1日(1978年)			財産区分	公用財産						
施設運営形態(指定管理者)	直営			指定管理期間							
設置根拠法令				外観							
設置条例					内部						
施設概要	越表・下度川区の防災の拠点としての役割を担う。										
主な利用者	消防団員										
避難所の指定の有無	指定無										
投票所の指定の有無	指定無			標高	22.9 m						
土地情報	土地面積	-			総延床面積	47.00 m <sup>2</sup>					
	地目	-			階数(主たる建物)	地上2階					
	土地所有状況	-			構造(主たる建物)	コンクリートブロック					
	借地面積	-			建築年(主たる建物)	昭和53年(1978年)					
	土地登記地積現在高	-			法定点検(主たる建物)	該当なし					
利用情報	(区分・単位)	平成27年度		平成26年度		建物所有状況	市有				
		実績	前年度比%	実績	前年度比%	借受面積	0.00 m <sup>2</sup>				
	-				耐震対応(主たる建物)	未対応					
	-				未利用スペース	0.00 m <sup>2</sup>					
収入	(区分・単位)	平成27年度		平成26年度		支出	(区分・単位)	平成27年度		平成26年度	
		千円	前年度比%	千円	前年度比%			千円	前年度比%	千円	前年度比%
	市の収入計 (+)	0		0			市の支出計 (指定管理料除く)	1	50.0	2	100.0
	使用料	0		0			施設のコスト	1	50.0	2	100.0
	その他	0		0			事業のコスト	0		0	
	指定管理者の収入計	0		0			人に係るコスト	0		0	
	指定管理料	0		0			指定管理者の支出計	0		0	
	利用料金収入	0		0			施設のコスト	0		0	
	自主事業収入	0		0			自主事業以外のコスト	0		0	
	その他収入	0		0			自主事業のコスト	0		0	
収入合計	0		0		人に係るコスト	0		0			
工事請負費・修繕費	0		0		支出合計	1	50.0	2	100.0		
施設経営における実質的な収入(-)	0		0		市負担額 (- +)	1	50.0	2	100.0		
指定管理者の収支差引 (-)	0		0		市負担割合(%) (÷)	100	100.0	100	100.0		
				施設所管課	消防本部						

施設評価シート

施設コード	0000476	施設用途別分類(中分類)	消防施設			
施設名	消防団第10分団第46部消防機庫	利用圏域別分類	a.地区			
評価指標	A:品質:平均以上、供給・財務:平均以上 B:品質:平均未満、供給・財務:平均以上 C:品質:平均以上、供給・財務:平均未満 D:品質:平均未満、供給・財務:平均未満				D	
	品質評価の評価値				41.9	
	供給評価・財務評価の評価値				49.4	
品質評価	> 築年数の評価がかなり低い。 > 劣化度点数の評価がかなり低い。 > 耐震対応の評価がかなり低い。 > バリアフリー点数の評価が低い。	指標の結果	評価指標	数値	評価値	平均
			築年数	38.000 年	39.3	24.900 年
			劣化度点数	3.700 点	37.2	2.600 点
			耐震対応	0.000 %	31.5	76.194 %
			クレーム数	5.000 点	56.0	4.600 点
			バリアフリー点数	0.143 点	45.5	0.291 点
			評価値		41.9	
供給評価	> 利用データなし。	指標の結果	評価指標	数値	評価値	平均
			利用率	0.000 %		%
			1日当たり利用者数	0.000 人		人
			建物1㎡当たりの利用量	0.000 人		人
			市負担額千円当たりの利用量	0.000 人		人
			評価値			
財務評価	> 市負担額前年比の評価が低い。 > 市負担割合の評価が低い。 > [利用量当たりの市負担額]利用データがないため偏差値の算定なし。	指標の結果	評価指標	数値	評価値	平均
			市負担額前年比	50.000 %	49.7	41.993 %
			市負担割合	100.000 %	46.2	89.928 %
			建物1㎡当たりの市負担額	0.021 千円	52.3	14.510 千円
			利用量当たりの市負担額	0.000 千円		千円
			評価値		49.4	
品質評価の分布図						
品質評価(横) / 供給・財務評価(縦)						

施設コード	00000477				施設用途別分類	消防施設					
施設名	消防団第10分団第50部消防機庫				利用圏域別分類	a.地区					
所在地	日向市東郷町山陰己629-1				用途地域	その他					
開設年月日	昭和48年1月1日(1973年)				財産区分	公用財産					
施設運営形態(指定管理者)	直営				指定管理期間						
設置根拠法令					外観						
設置条例						内部					
施設概要	東郷町田野地区の防災の拠点としての役割を担う。										
主な利用者	消防団員										
避難所の指定の有無	指定無										
投票所の指定の有無	指定無				標高	41.2 m					
土地情報	土地面積	-			総延床面積	42.00 m <sup>2</sup>					
	地目	-			階数(主たる建物)	地上2階					
	土地所有状況	-			構造(主たる建物)	コンクリートブロック					
	借地面積	-			建築年(主たる建物)	昭和48年(1973年)					
	土地登記地積現在高	-			法定点検(主たる建物)	該当なし					
利用情報	(区分・単位)	平成27年度		平成26年度		建物所有状況	市有				
		実績	前年度比%	実績	前年度比%	借受面積	0.00 m <sup>2</sup>				
	-				耐震対応(主たる建物)	未対応					
	-				未利用スペース	0.00 m <sup>2</sup>					
収入	(区分・単位)	平成27年度		平成26年度		支出	(区分・単位)	平成27年度		平成26年度	
		千円	前年度比%	千円	前年度比%			千円	前年度比%	千円	前年度比%
	市の収入計 (+)	0		0			市の支出計 (指定管理料除く)	1	50.0	2	100.0
	使用料	0		0			施設のコスト	1	50.0	2	100.0
	その他	0		0			事業のコスト	0		0	
	指定管理者の収入計	0		0			人に係るコスト	0		0	
	指定管理料	0		0			指定管理者の支出計	0		0	
	利用料金収入	0		0			施設のコスト	0		0	
	自主事業収入	0		0			自主事業以外のコスト	0		0	
	その他収入	0		0			自主事業のコスト	0		0	
	収入合計	0		0			人に係るコスト	0		0	
	工事請負費・修繕費	0		0			支出合計	1	50.0	2	100.0
	施設経営における実質的な収入(-)	0		0			市負担額 (- +)	1	50.0	2	100.0
指定管理者の収支差引 (-)	0		0		市負担割合(%) (÷)	100	100.0	100	100.0		
					施設所管課	消防本部					

施設評価シート

施設コード	0000477	施設用途別分類(中分類)	消防施設			
施設名	消防団第10分団第50部消防機庫	利用圏域別分類	a.地区			
評価指標	A:品質:平均以上、供給・財務:平均以上 B:品質:平均未満、供給・財務:平均以上 C:品質:平均以上、供給・財務:平均未満 D:品質:平均未満、供給・財務:平均未満				D	
	品質評価の評価値				40.8	
	供給評価・財務評価の評価値				49.4	
品質評価	> 築年数の評価がかなり低い。 > 劣化度点数の評価がかなり低い。 > 耐震対応の評価がかなり低い。 > バリアフリー点数の評価が低い。	指標の結果	評価指標	数値	評価値	平均
			築年数	43.000 年	35.2	24.900 年
			劣化度点数	3.800 点	36.0	2.600 点
			耐震対応	0.000 %	31.5	76.194 %
			クレーム数	5.000 点	56.0	4.600 点
			バリアフリー点数	0.143 点	45.5	0.291 点
			評価値		40.8	
供給評価	> 利用データなし。	指標の結果	評価指標	数値	評価値	平均
			利用率	0.000 %		
			1日当たり利用者数	0.000 人		
			建物1㎡当たりの利用量	0.000 人		
			市負担額千円当たりの利用量	0.000 人		
			評価値			
財務評価	> 市負担額前年比の評価が低い。 > 市負担割合の評価が低い。 > [利用量当たりの市負担額]利用データがないため偏差値の算定なし。	指標の結果	評価指標	数値	評価値	平均
			市負担額前年比	50.000 %	49.7	41.993 %
			市負担割合	100.000 %	46.2	89.928 %
			建物1㎡当たりの市負担額	0.024 千円	52.3	14.510 千円
			利用量当たりの市負担額	0.000 千円		
			評価値		49.4	
品質評価の分布図						
品質評価(横) / 供給・財務評価(縦)						

施設コード	00000478				施設用途別分類	消防施設					
施設名	消防団第10分団第51部消防機庫				利用圏域別分類	a.地区					
所在地	日向市東郷町山陰戊392-ホ				用途地域	その他					
開設年月日	昭和62年1月1日(1987年)				財産区分	公用財産					
施設運営形態(指定管理者)	直営				指定管理期間						
設置根拠法令					外観						
設置条例						内部					
施設概要	東郷町仲深地区の防災の拠点としての役割を担う。										
主な利用者	消防団員										
避難所の指定の有無	指定無										
投票所の指定の有無	指定無				標高	65.2 m					
土地情報	土地面積	-			総延床面積	58.00 m <sup>2</sup>					
	地目	-			階数(主たる建物)	地上2階					
	土地所有状況	-			構造(主たる建物)	コンクリートブロック					
	借地面積	-			建築年(主たる建物)	昭和62年(1987年)					
	土地登記地積現在高	-			法定点検(主たる建物)	該当なし					
利用情報	(区分・単位)	平成27年度		平成26年度		建物所有状況	市有				
		実績	前年度比%	実績	前年度比%	借受面積	0.00 m <sup>2</sup>				
	-				耐震対応(主たる建物)	対応済					
	-				未利用スペース	0.00 m <sup>2</sup>					
収入	(区分・単位)	平成27年度		平成26年度		支出	(区分・単位)	平成27年度		平成26年度	
		千円	前年度比%	千円	前年度比%			千円	前年度比%	千円	前年度比%
	市の収入計 (+)	0		0			市の支出計 (指定管理料除く)	3	100.0	3	100.0
	使用料	0		0			施設のコスト	3	100.0	3	100.0
	その他	0		0			事業のコスト	0		0	
	指定管理者の収入計	0		0			人に係るコスト	0		0	
	指定管理料	0		0			指定管理者の支出計	0		0	
	利用料金収入	0		0			施設のコスト	0		0	
	自主事業収入	0		0			自主事業以外のコスト	0		0	
	その他収入	0		0			自主事業のコスト	0		0	
収入合計	0		0		人に係るコスト	0		0			
工事請負費・修繕費	0		0	0.0	支出合計	3	100.0	3	100.0		
施設経営における実質的な収入(-)	0		0		市負担額 (- +)	3	100.0	3	100.0		
指定管理者の収支差引 (-)	0		0		市負担割合(%) (÷)	100	100.0	100	100.0		
					施設所管課	消防本部					

施設評価シート

施設コード	0000478	施設用途別分類(中分類)	消防施設			
施設名	消防団第10分団第51部消防機庫	利用圏域別分類	a.地区			
評価指標	A:品質:平均以上、供給・財務:平均以上 B:品質:平均未満、供給・財務:平均以上 C:品質:平均以上、供給・財務:平均未満 D:品質:平均未満、供給・財務:平均未満				C	
	品質評価の評価値				52.2	
	供給評価・財務評価の評価値				48.9	
品質評価	> 築年数の評価が低い。 > バリアフリー点数の評価が低い。	指標の結果	評価指標	数値	評価値	平均
			築年数	29.000 年	46.6	24.900 年
			劣化度点数	2.000 点	57.0	2.600 点
			耐震対応	100.000 %	55.8	76.194 %
			クレーム数	5.000 点	56.0	4.600 点
			バリアフリー点数	0.143 点	45.5	0.291 点
			評価値	52.2		
供給評価	> 利用データなし。	指標の結果	評価指標	数値	評価値	平均
			利用率	0.000 %		
			1日当たり利用者数	0.000 人		
			建物1㎡当たりの利用量	0.000 人		
			市負担額千円当たりの利用量	0.000 人		
			評価値			
財務評価	> 市負担額前年比の評価が低い。 > 市負担割合の評価が低い。 > [利用量当たりの市負担額]利用データがないため偏差値の算定なし。	指標の結果	評価指標	数値	評価値	平均
			市負担額前年比	100.000 %	48.1	41.993 %
			市負担割合	100.000 %	46.2	89.928 %
			建物1㎡当たりの市負担額	0.052 千円	52.3	14.510 千円
			利用量当たりの市負担額	0.000 千円		
			評価値	48.9		
品質評価の分布図						
品質評価(横) / 供給・財務評価(縦)						

施設コード	00000479				施設用途別分類	消防施設					
施設名	消防団第1分団第2部消防機庫				利用圏域別分類	a.地区					
所在地	日向市富高3610				用途地域	その他					
開設年月日	平成8年3月1日(1996年)				財産区分	公用財産					
施設運営形態(指定管理者)	直営				指定管理期間						
設置根拠法令					外観						
設置条例						内部					
施設概要	富高本谷、西川内地区の防災の拠点としての役割を担う。										
主な利用者	消防団員										
避難所の指定の有無	指定無										
投票所の指定の有無	指定無				標高	9.1 m					
土地情報	土地面積	-			総延床面積	49.00 m <sup>2</sup>					
	地目	-			階数(主たる建物)	地上2階					
	土地所有状況	-			構造(主たる建物)	木造					
	借地面積	-			建築年(主たる建物)	平成8年(1996年)					
	土地登記地積現在高	-			法定点検(主たる建物)	該当なし					
利用情報	(区分・単位)	平成27年度		平成26年度		建物所有状況	市有				
		実績	前年度比%	実績	前年度比%	借受面積	0.00 m <sup>2</sup>				
	-				耐震対応(主たる建物)	対応済					
	-				未利用スペース	0.00 m <sup>2</sup>					
収入	(区分・単位)	平成27年度		平成26年度		支出	(区分・単位)	平成27年度		平成26年度	
		千円	前年度比%	千円	前年度比%			千円	前年度比%	千円	前年度比%
	市の収入計 (+)	0		0			市の支出計 (指定管理料除く)	3	150.0	2	66.7
	使用料	0		0			施設のコスト	3	150.0	2	66.7
	その他	0		0			事業のコスト	0		0	
	指定管理者の収入計	0		0			人に係るコスト	0		0	
	指定管理料	0		0			指定管理者の支出計	0		0	
	利用料金収入	0		0			施設のコスト	0		0	
	自主事業収入	0		0			自主事業以外のコスト	0		0	
	その他収入	0		0			自主事業のコスト	0		0	
収入合計	0		0		人に係るコスト	0		0			
工事請負費・修繕費	0		0		支出合計	3	150.0	2	66.7		
施設経営における実質的な収入(-)	0		0		市負担額 (- +)	3	150.0	2	66.7		
指定管理者の収支差引 (-)	0		0		市負担割合(%) (÷)	100	100.0	100	100.0		
					施設所管課	消防本部					

施設評価シート

施設コード	00000479	施設用途別分類(中分類)	消防施設			
施設名	消防団第1分団第2部消防機庫	利用圏域別分類	a.地区			
評価指標	A:品質:平均以上、供給・財務:平均以上 B:品質:平均未満、供給・財務:平均以上 C:品質:平均以上、供給・財務:平均未満 D:品質:平均未満、供給・財務:平均未満				C	
	品質評価の評価値				52.3	
	供給評価・財務評価の評価値				48.3	
品質評価	> バリアフリー点数の評価が低い。	指標の結果	評価指標	数値	評価値	平均
			築年数	20.000 年	54.0	24.900 年
			劣化度点数	2.200 点	54.7	2.600 点
			耐震対応	100.000 %	55.8	76.194 %
			クレーム数	5.000 点	56.0	4.600 点
			バリアフリー点数	0.000 点	41.1	0.291 点
			評価値		52.3	
供給評価	> 利用データなし。	指標の結果	評価指標	数値	評価値	平均
			利用率	0.000 %		%
			1日当たり利用者数	0.000 人		人
			建物1㎡当たりの利用量	0.000 人		人
			市負担額千円当たりの利用量	0.000 人		人
			評価値			
財務評価	> 市負担額前年比の評価が低い。 > 市負担割合の評価が低い。 > [利用量当たりの市負担額]利用データがないため偏差値の算定なし。	指標の結果	評価指標	数値	評価値	平均
			市負担額前年比	150.000 %	46.4	41.993 %
			市負担割合	100.000 %	46.2	89.928 %
			建物1㎡当たりの市負担額	0.061 千円	52.3	14.510 千円
			利用量当たりの市負担額	0.000 千円		千円
			評価値		48.3	
品質評価の分布図						
品質評価(横) / 供給・財務評価(縦)						



施設コード	00000480				施設用途別分類	消防施設					
施設名	消防団第1分団第31部消防機庫				利用圏域別分類	a.地区					
所在地	日向市富高6662				用途地域	第一種住居地域					
開設年月日	平成13年3月1日(2001年)				財産区分	公用財産					
施設運営形態(指定管理者)	直営				指定管理期間						
設置根拠法令					外観						
設置条例						内部					
施設概要	富高草場、花ヶ丘、迎洋園地区の防災の拠点としての役割を担う。										
主な利用者	消防団員										
避難所の指定の有無	指定無										
投票所の指定の有無	指定無				標高	16.4 m					
土地情報	土地面積	-			総延床面積	70.00 m <sup>2</sup>					
	地目	-			階数(主たる建物)	地上2階					
	土地所有状況	-			構造(主たる建物)	木造					
	借地面積	-			建築年(主たる建物)	平成13年(2001年)					
	土地登記地積現在高	-			法定点検(主たる建物)	該当なし					
利用情報	(区分・単位)	平成27年度		平成26年度		建物所有状況	市有				
		実績	前年度比%	実績	前年度比%	借受面積	0.00 m <sup>2</sup>				
	-				耐震対応(主たる建物)	対応済					
	-				未利用スペース	0.00 m <sup>2</sup>					
収入	(区分・単位)	平成27年度		平成26年度		支出	(区分・単位)	平成27年度		平成26年度	
		千円	前年度比%	千円	前年度比%			千円	前年度比%	千円	前年度比%
	市の収入計 (+)	0		0			市の支出計 (指定管理料除く)	3	100.0	3	100.0
	使用料	0		0			施設のコスト	3	100.0	3	100.0
	その他	0		0			事業のコスト	0		0	
	指定管理者の収入計	0		0			人に係るコスト	0		0	
	指定管理料	0		0			指定管理者の支出計	0		0	
	利用料金収入	0		0			施設のコスト	0		0	
	自主事業収入	0		0			自主事業以外のコスト	0		0	
	その他収入	0		0			自主事業のコスト	0		0	
収入合計	0		0		人に係るコスト	0		0			
工事請負費・修繕費	0		0		支出合計	3	100.0	3	100.0		
施設経営における実質的な収入(-)	0		0		市負担額 (- +)	3	100.0	3	100.0		
指定管理者の収支差引 (-)	0		0		市負担割合(%) (÷)	100	100.0	100	100.0		
					施設所管課	消防本部					



施設評価シート

施設コード	00000480	施設用途別分類(中分類)	消防施設			
施設名	消防団第1分団第31部消防機庫	利用圏域別分類	a.地区			
評価指標	A:品質:平均以上、供給・財務:平均以上 B:品質:平均未満、供給・財務:平均以上 C:品質:平均以上、供給・財務:平均未満 D:品質:平均未満、供給・財務:平均未満				C	
	品質評価の評価値				54.5	
	供給評価・財務評価の評価値				48.9	
品質評価	> バリアフリー点数の評価が低い。	指標の結果	評価指標	数値	評価値	平均
			築年数	15.000 年	58.1	24.900 年
			劣化度点数	2.000 点	57.0	2.600 点
			耐震対応	100.000 %	55.8	76.194 %
			クレーム数	5.000 点	56.0	4.600 点
			バリアフリー点数	0.143 点	45.5	0.291 点
			評価値		54.5	
供給評価	> 利用データなし。	指標の結果	評価指標	数値	評価値	平均
			利用率	0.000 %		%
			1日当たり利用者数	0.000 人		人
			建物1㎡当たりの利用量	0.000 人		人
			市負担額千円当たりの利用量	0.000 人		人
			評価値			
財務評価	> 市負担額前年比の評価が低い。 > 市負担割合の評価が低い。 > [利用量当たりの市負担額]利用データがないため偏差値の算定なし。	指標の結果	評価指標	数値	評価値	平均
			市負担額前年比	100.000 %	48.1	41.993 %
			市負担割合	100.000 %	46.2	89.928 %
			建物1㎡当たりの市負担額	0.043 千円	52.3	14.510 千円
			利用量当たりの市負担額	0.000 千円		千円
			評価値		48.9	
品質評価の分布図						
品質評価(横) / 供給・財務評価(縦)						

施設コード	00000483				施設用途別分類	消防施設					
施設名	消防団第1分団第3部消防機庫				利用圏域別分類	a.地区					
所在地	日向市塩見4625				用途地域	その他					
開設年月日	平成10年9月1日(1998年)				財産区分	公用財産					
施設運営形態(指定管理者)	直営				指定管理期間						
設置根拠法令					外観						
設置条例						内部					
施設概要	塩見(中村区)地区の防災の拠点としての役割を担う。										
主な利用者	消防団員										
避難所の指定の有無	指定無										
投票所の指定の有無	指定無				標高	6.2 m					
土地情報	土地面積	-			総延床面積	90.00 m <sup>2</sup>					
	地目	-			階数(主たる建物)	地上2階					
	土地所有状況	-			構造(主たる建物)	木造					
	借地面積	-			建築年(主たる建物)	平成10年(1998年)					
	土地登記地積現在高	-			法定点検(主たる建物)	該当なし					
利用情報	(区分・単位)	平成27年度		平成26年度		建物所有状況	市有				
		実績	前年度比%	実績	前年度比%	借受面積	0.00 m <sup>2</sup>				
	-				耐震対応(主たる建物)	対応済					
	-				未利用スペース	0.00 m <sup>2</sup>					
収入	(区分・単位)	平成27年度		平成26年度		支出	(区分・単位)	平成27年度		平成26年度	
		千円	前年度比%	千円	前年度比%			千円	前年度比%	千円	前年度比%
	市の収入計 (+)	0		0			市の支出計 (指定管理料除く)	4	133.3	3	75.0
	使用料	0		0			施設のコスト	4	133.3	3	75.0
	その他	0		0			事業のコスト	0		0	
	指定管理者の収入計	0		0			人に係るコスト	0		0	
	指定管理料	0		0			指定管理者の支出計	0		0	
	利用料金収入	0		0			施設のコスト	0		0	
	自主事業収入	0		0			自主事業以外のコスト	0		0	
	その他収入	0		0			自主事業のコスト	0		0	
収入合計	0		0		人に係るコスト	0		0			
工事請負費・修繕費	0		0		支出合計	4	133.3	3	75.0		
施設経営における実質的な収入(-)	0		0		市負担額 (- +)	4	133.3	3	75.0		
指定管理者の収支差引 (-)	0		0		市負担割合(%) (÷)	100	100.0	100	100.0		
					施設所管課	消防本部					

施設評価シート

施設コード	0000483	施設用途別分類(中分類)	消防施設			
施設名	消防団第1分団第3部消防機庫	利用圏域別分類	a.地区			
評価指標	A:品質:平均以上、供給・財務:平均以上 B:品質:平均未満、供給・財務:平均以上 C:品質:平均以上、供給・財務:平均未満 D:品質:平均未満、供給・財務:平均未満				C	
	品質評価の評価値				53.5	
	供給評価・財務評価の評価値				48.5	
品質評価	> バリアフリー点数の評価が低い。	指標の結果	評価指標	数値	評価値	平均
			築年数	17.000 年	56.5	24.900 年
			劣化度点数	2.300 点	53.5	2.600 点
			耐震対応	100.000 %	55.8	76.194 %
			クレーム数	5.000 点	56.0	4.600 点
			バリアフリー点数	0.143 点	45.5	0.291 点
			評価値		53.5	
供給評価	> 利用データなし。	指標の結果	評価指標	数値	評価値	平均
			利用率	0.000 %		%
			1日当たり利用者数	0.000 人		人
			建物1㎡当たりの利用量	0.000 人		人
			市負担額千円当たりの利用量	0.000 人		人
			評価値			
財務評価	> 市負担額前年比の評価が低い。 > 市負担割合の評価が低い。 > [利用量当たりの市負担額]利用データがないため偏差値の算定なし。	指標の結果	評価指標	数値	評価値	平均
			市負担額前年比	133.333 %	47.0	41.993 %
			市負担割合	100.000 %	46.2	89.928 %
			建物1㎡当たりの市負担額	0.044 千円	52.3	14.510 千円
			利用量当たりの市負担額	0.000 千円		千円
			評価値		48.5	
品質評価の分布図						
品質評価(横) / 供給・財務評価(縦)						

施設コード	00000485				施設用途別分類	消防施設					
施設名	消防団第2分団第13部消防機庫				利用圏域別分類	a.地区					
所在地	日向市日知屋16767-1				用途地域	第一種住居地域					
開設年月日	平成17年3月1日(2005年)				財産区分	公用財産					
施設運営形態(指定管理者)	直営				指定管理期間						
設置根拠法令					外観						
設置条例						内部					
施設概要	幡浦地区の防災の拠点としての役割を担う。										
主な利用者	消防団員										
避難所の指定の有無	指定無										
投票所の指定の有無	指定無				標高	1.8 m					
土地情報	土地面積	-			総延床面積	70.00 m <sup>2</sup>					
	地目	-			階数(主たる建物)	地上2階					
	土地所有状況	-			構造(主たる建物)	木造					
	借地面積	-			建築年(主たる建物)	平成17年(2005年)					
	土地登記地積現在高	-			法定点検(主たる建物)	該当なし					
利用情報	(区分・単位)	平成27年度		平成26年度		建物所有状況	市有				
		実績	前年度比%	実績	前年度比%	借受面積	0.00 m <sup>2</sup>				
	-				耐震対応(主たる建物)	対応済					
	-				未利用スペース	0.00 m <sup>2</sup>					
収入	(区分・単位)	平成27年度		平成26年度		支出	(区分・単位)	平成27年度		平成26年度	
		千円	前年度比%	千円	前年度比%			千円	前年度比%	千円	前年度比%
	市の収入計 (+)	0		0			市の支出計 (指定管理料除く)	4	133.3	3	75.0
	使用料	0		0			施設のコスト	4	133.3	3	75.0
	その他	0		0			事業のコスト	0		0	
	指定管理者の収入計	0		0			人に係るコスト	0		0	
	指定管理料	0		0			指定管理者の支出計	0		0	
	利用料金収入	0		0			施設のコスト	0		0	
	自主事業収入	0		0			自主事業以外のコスト	0		0	
	その他収入	0		0			自主事業のコスト	0		0	
収入合計	0		0		人に係るコスト	0		0			
工事請負費・修繕費	0		0		支出合計	4	133.3	3	75.0		
施設経営における実質的な収入(-)	0		0		市負担額 (- +)	4	133.3	3	75.0		
指定管理者の収支差引 (-)	0		0		市負担割合(%) (÷)	100	100.0	100	100.0		
					施設所管課	消防本部					

施設評価シート

施設コード	00000485	施設用途別分類(中分類)	消防施設			
施設名	消防団第2分団第13部消防機庫	利用圏域別分類	a.地区			
評価指標	A:品質:平均以上、供給・財務:平均以上 B:品質:平均未満、供給・財務:平均以上 C:品質:平均以上、供給・財務:平均未満 D:品質:平均未満、供給・財務:平均未満				C	
	品質評価の評価値				55.1	
	供給評価・財務評価の評価値				48.5	
品質評価	> バリアフリー点数の評価が低い。	指標の結果	評価指標	数値	評価値	平均
			築年数	11.000 年	61.4	24.900 年
			劣化度点数	2.000 点	57.0	2.600 点
			耐震対応	100.000 %	55.8	76.194 %
			クレーム数	5.000 点	56.0	4.600 点
			バリアフリー点数	0.143 点	45.5	0.291 点
			評価値		55.1	
供給評価	> 利用データなし。	指標の結果	評価指標	数値	評価値	平均
			利用率	0.000 %		%
			1日当たり利用者数	0.000 人		人
			建物1㎡当たりの利用量	0.000 人		人
			市負担額千円当たりの利用量	0.000 人		人
			評価値			
財務評価	> 市負担額前年比の評価が低い。 > 市負担割合の評価が低い。 > [利用量当たりの市負担額]利用データがないため偏差値の算定なし。	指標の結果	評価指標	数値	評価値	平均
			市負担額前年比	133.333 %	47.0	41.993 %
			市負担割合	100.000 %	46.2	89.928 %
			建物1㎡当たりの市負担額	0.057 千円	52.3	14.510 千円
			利用量当たりの市負担額	0.000 千円		千円
			評価値		48.5	
品質評価の分布図						
品質評価(横) / 供給・財務評価(縦)						

施設コード	00000486				施設用途別分類	消防施設					
施設名	消防団第2分団第32部消防機庫				利用圏域別分類	a.地区					
所在地	日向市日知屋14276				用途地域	その他					
開設年月日	平成16年3月1日(2004年)				財産区分	公用財産					
施設運営形態(指定管理者)	直営				指定管理期間						
設置根拠法令					外観						
設置条例						内部					
施設概要	日知屋庄手、大王谷、日向台地区の防災の拠点としての役割を担う。										
主な利用者	消防団員										
避難所の指定の有無	指定無										
投票所の指定の有無	指定無				標高	4.7 m					
土地情報	土地面積	-			総延床面積	70.00 m <sup>2</sup>					
	地目	-			階数(主たる建物)	地上2階					
	土地所有状況	-			構造(主たる建物)	木造					
	借地面積	-			建築年(主たる建物)	平成16年(2004年)					
	土地登記地積現在高	-			法定点検(主たる建物)	該当なし					
利用情報	(区分・単位)	平成27年度		平成26年度		建物所有状況	市有				
		実績	前年度比%	実績	前年度比%	借受面積	0.00 m <sup>2</sup>				
	-				耐震対応(主たる建物)	対応済					
	-				未利用スペース	0.00 m <sup>2</sup>					
収入	(区分・単位)	平成27年度		平成26年度		支出	(区分・単位)	平成27年度		平成26年度	
		千円	前年度比%	千円	前年度比%			千円	前年度比%	千円	前年度比%
	市の収入計 (+)	0		0			市の支出計 (指定管理料除く)	4	133.3	3	75.0
	使用料	0		0			施設のコスト	4	133.3	3	75.0
	その他	0		0			事業のコスト	0		0	
	指定管理者の収入計	0		0			人に係るコスト	0		0	
	指定管理料	0		0			指定管理者の支出計	0		0	
	利用料金収入	0		0			施設のコスト	0		0	
	自主事業収入	0		0			自主事業以外のコスト	0		0	
	その他収入	0		0			自主事業のコスト	0		0	
収入合計	0		0		人に係るコスト	0		0			
工事請負費・修繕費	0		0		支出合計	4	133.3	3	75.0		
施設経営における実質的な収入(-)	0		0		市負担額 (- +)	4	133.3	3	75.0		
指定管理者の収支差引 (-)	0		0		市負担割合(%) (÷)	100	100.0	100	100.0		
					施設所管課	消防本部					

施設評価シート




施設コード	00000486	施設用途別分類(中分類)	消防施設			
施設名	消防団第2分団第32部消防機庫	利用圏域別分類	a.地区			
評価指標	A:品質:平均以上、供給・財務:平均以上 B:品質:平均未満、供給・財務:平均以上 C:品質:平均以上、供給・財務:平均未満 D:品質:平均未満、供給・財務:平均未満				C	
	品質評価の評価値				55.0	
	供給評価・財務評価の評価値				48.5	
品質評価	> バリアフリー点数の評価が低い。	指標の結果	評価指標	数値	評価値	平均
			築年数	12.000 年	60.5	24.900 年
			劣化度点数	2.000 点	57.0	2.600 点
			耐震対応	100.000 %	55.8	76.194 %
			クレーム数	5.000 点	56.0	4.600 点
			バリアフリー点数	0.143 点	45.5	0.291 点
			評価値		55.0	
供給評価	> 利用データなし。	指標の結果	評価指標	数値	評価値	平均
			利用率	0.000 %		%
			1日当たり利用者数	0.000 人		人
			建物1㎡当たりの利用量	0.000 人		人
			市負担額千円当たりの利用量	0.000 人		人
			評価値			
財務評価	> 市負担額前年比の評価が低い。 > 市負担割合の評価が低い。 > [利用量当たりの市負担額]利用データがないため偏差値の算定なし。	指標の結果	評価指標	数値	評価値	平均
			市負担額前年比	133.333 %	47.0	41.993 %
			市負担割合	100.000 %	46.2	89.928 %
			建物1㎡当たりの市負担額	0.057 千円	52.3	14.510 千円
			利用量当たりの市負担額	0.000 千円		千円
			評価値		48.5	
品質評価の分布図						
品質評価(横) / 供給・財務評価(縦)						



施設コード	00000487				施設用途別分類	消防施設					
施設名	消防団第2分団第5部消防機庫				利用圏域別分類	a.地区					
所在地	日向市原町3-91				用途地域	近隣商業地域					
開設年月日	平成23年3月1日(2011年)				財産区分	公用財産					
施設運営形態(指定管理者)	直営				指定管理期間						
設置根拠法令					外観						
設置条例						内部					
施設概要	下原・上原・新生町、高砂、鶴町地区の防災の拠点としての役割を担う。										
主な利用者	消防団員										
避難所の指定の有無	指定無										
投票所の指定の有無	指定無				標高	5.3 m					
土地情報	土地面積	-			総延床面積	70.00 m <sup>2</sup>					
	地目	-			階数(主たる建物)	地上2階					
	土地所有状況	-			構造(主たる建物)	木造					
	借地面積	-			建築年(主たる建物)	平成23年(2011年)					
	土地登記地積現在高	-			法定点検(主たる建物)	該当なし					
利用情報	(区分・単位)	平成27年度		平成26年度		建物所有状況	市有				
		実績	前年度比%	実績	前年度比%	借受面積	0.00 m <sup>2</sup>				
	-				耐震対応(主たる建物)	対応済					
	-				未利用スペース	0.00 m <sup>2</sup>					
収入	(区分・単位)	平成27年度		平成26年度		支出	(区分・単位)	平成27年度		平成26年度	
		千円	前年度比%	千円	前年度比%			千円	前年度比%	千円	前年度比%
	市の収入計 (+)	0		0			市の支出計 (指定管理料除く)	3	100.0	3	100.0
	使用料	0		0			施設のコスト	3	100.0	3	100.0
	その他	0		0			事業のコスト	0		0	
	指定管理者の収入計	0		0			人に係るコスト	0		0	
	指定管理料	0		0			指定管理者の支出計	0		0	
	利用料金収入	0		0			施設のコスト	0		0	
	自主事業収入	0		0			自主事業以外のコスト	0		0	
	その他収入	0		0			自主事業のコスト	0		0	
収入合計	0		0		人に係るコスト	0		0			
工事請負費・修繕費	0		0	0.0	支出合計	3	100.0	3	100.0		
施設経営における実質的な収入(-)	0		0		市負担額 (- +)	3	100.0	3	100.0		
指定管理者の収支差引 (-)	0		0		市負担割合(%) (÷)	100	100.0	100	100.0		
					施設所管課	消防本部					

施設評価シート

施設コード	00000487	施設用途別分類(中分類)	消防施設			
施設名	消防団第2分団第5部消防機庫	利用圏域別分類	a.地区			
評価指標	A:品質:平均以上、供給・財務:平均以上 B:品質:平均未満、供給・財務:平均以上 C:品質:平均以上、供給・財務:平均未満 D:品質:平均未満、供給・財務:平均未満				C	
	品質評価の評価値				58.4	
	供給評価・財務評価の評価値				48.9	
品質評価	> バリアフリー点数の評価が低い。	指標の結果	評価指標	数値	評価値	平均
			築年数	5.000 年	66.3	24.900 年
			劣化度点数	1.000 点	68.6	2.600 点
			耐震対応	100.000 %	55.8	76.194 %
			クレーム数	5.000 点	56.0	4.600 点
			バリアフリー点数	0.143 点	45.5	0.291 点
			評価値		58.4	
供給評価	> 利用データなし。	指標の結果	評価指標	数値	評価値	平均
			利用率	0.000 %		%
			1日当たり利用者数	0.000 人		人
			建物1㎡当たりの利用量	0.000 人		人
			市負担額千円当たりの利用量	0.000 人		人
			評価値			
財務評価	> 市負担額前年比の評価が低い。 > 市負担割合の評価が低い。 > [利用量当たりの市負担額]利用データがないため偏差値の算定なし。	指標の結果	評価指標	数値	評価値	平均
			市負担額前年比	100.000 %	48.1	41.993 %
			市負担割合	100.000 %	46.2	89.928 %
			建物1㎡当たりの市負担額	0.043 千円	52.3	14.510 千円
			利用量当たりの市負担額	0.000 千円		千円
			評価値		48.9	
品質評価の分布図						
品質評価(横) / 供給・財務評価(縦)						

施設コード	00000488				施設用途別分類	消防施設					
施設名	消防団第2分団第6部消防機庫				利用圏域別分類	a.地区					
所在地	日向市曽根町2-112				用途地域	第二種住居地域					
開設年月日	平成17年3月1日(2005年)				財産区分	公用財産					
施設運営形態(指定管理者)	直営				指定管理期間						
設置根拠法令					外観						
設置条例						内部					
施設概要	曽根・堀一方地区の防災の拠点としての役割を担う。										
主な利用者	消防団員										
避難所の指定の有無	指定無										
投票所の指定の有無	指定無				標高	3 m					
土地情報	土地面積	-			総延床面積	80.00 m <sup>2</sup>					
	地目	-			階数(主たる建物)	地上2階					
	土地所有状況	-			構造(主たる建物)	木造					
	借地面積	-			建築年(主たる建物)	平成17年(2005年)					
	土地登記地積現在高	-			法定点検(主たる建物)	該当なし					
利用情報	(区分・単位)	平成27年度		平成26年度		建物情報	建物所有状況				
		実績	前年度比%	実績	前年度比%		市有				
	-				借受面積		0.00 m <sup>2</sup>				
	-				耐震対応(主たる建物)		対応済				
					未利用スペース		0.00 m <sup>2</sup>				
収入	(区分・単位)	平成27年度		平成26年度		支出	(区分・単位)	平成27年度		平成26年度	
		千円	前年度比%	千円	前年度比%			千円	前年度比%	千円	前年度比%
	市の収入計 (+)	0		0			市の支出計 (指定管理料除く)	4	100.0	4	100.0
	使用料	0		0			施設のコスト	4	100.0	4	100.0
	その他	0		0			事業のコスト	0		0	
	指定管理者の収入計	0		0			人に係るコスト	0		0	
	指定管理料	0		0			指定管理者の支出計	0		0	
	利用料金収入	0		0			施設のコスト	0		0	
	自主事業収入	0		0			自主事業以外のコスト	0		0	
	その他収入	0		0			自主事業のコスト	0		0	
	収入合計	0		0			人に係るコスト	0		0	
	工事請負費・修繕費	0		0			支出合計	4	100.0	4	100.0
施設経営における実質的な収入(-)	0		0		市負担額 (- +)	4	100.0	4	100.0		
指定管理者の収支差引 (-)	0		0		市負担割合(%) (÷)	100	100.0	100	100.0		
					施設所管課	消防本部					

施設評価シート

施設コード	0000488	施設用途別分類(中分類)	消防施設			
施設名	消防団第2分団第6部消防機庫	利用圏域別分類	a.地区			
評価指標	A:品質:平均以上、供給・財務:平均以上 B:品質:平均未満、供給・財務:平均以上 C:品質:平均以上、供給・財務:平均未満 D:品質:平均未満、供給・財務:平均未満				C	
	品質評価の評価値				57.5	
	供給評価・財務評価の評価値				48.9	
品質評価	> バリアフリー点数の評価が低い。	指標の結果	評価指標	数値	評価値	平均
			築年数	11.000 年	61.4	24.900 年
			劣化度点数	1.000 点	68.6	2.600 点
			耐震対応	100.000 %	55.8	76.194 %
			クレーム数	5.000 点	56.0	4.600 点
			バリアフリー点数	0.143 点	45.5	0.291 点
			評価値		57.5	
供給評価	> 利用データなし。	指標の結果	評価指標	数値	評価値	平均
			利用率	0.000 %		%
			1日当たり利用者数	0.000 人		人
			建物1㎡当たりの利用量	0.000 人		人
			市負担額千円当たりの利用量	0.000 人		人
			評価値			
財務評価	> 市負担額前年比の評価が低い。 > 市負担割合の評価が低い。 > [利用量当たりの市負担額]利用データがないため偏差値の算定なし。	指標の結果	評価指標	数値	評価値	平均
			市負担額前年比	100.000 %	48.1	41.993 %
			市負担割合	100.000 %	46.2	89.928 %
			建物1㎡当たりの市負担額	0.050 千円	52.3	14.510 千円
			利用量当たりの市負担額	0.000 千円		千円
			評価値		48.9	
品質評価の分布図						
品質評価(横) / 供給・財務評価(縦)						

施設コード	00000489				施設用途別分類	消防施設					
施設名	消防団第3分団第10部消防機庫				利用圏域別分類	a.地区					
所在地	日向市細島942				用途地域	第二種住居地域					
開設年月日	平成12年1月1日(2000年)				財産区分	公用財産					
施設運営形態(指定管理者)	直営				指定管理期間						
設置根拠法令					外観						
設置条例						内部					
施設概要	細島東地区の防災の拠点としての役割を担う。										
主な利用者	消防団員										
避難所の指定の有無	指定無										
投票所の指定の有無	指定無				標高	3.8 m					
土地情報	土地面積	-			総延床面積	73.00 m <sup>2</sup>					
	地目	-			階数(主たる建物)	地上2階					
	土地所有状況	-			構造(主たる建物)	木造					
	借地面積	-			建築年(主たる建物)	平成12年(2000年)					
	土地登記地積現在高	-			法定点検(主たる建物)	該当なし					
利用情報	(区分・単位)	平成27年度		平成26年度		建物所有状況	市有				
		実績	前年度比%	実績	前年度比%	借受面積	0.00 m <sup>2</sup>				
	-				耐震対応(主たる建物)	対応済					
	-				未利用スペース	0.00 m <sup>2</sup>					
収入	(区分・単位)	平成27年度		平成26年度		支出	(区分・単位)	平成27年度		平成26年度	
		千円	前年度比%	千円	前年度比%			千円	前年度比%	千円	前年度比%
	市の収入計 (+)	0		0			市の支出計 (指定管理料除く)	3	100.0	3	100.0
	使用料	0		0			施設のコスト	3	100.0	3	100.0
	その他	0		0			事業のコスト	0		0	
	指定管理者の収入計	0		0			人に係るコスト	0		0	
	指定管理料	0		0			指定管理者の支出計	0		0	
	利用料金収入	0		0			施設のコスト	0		0	
	自主事業収入	0		0			自主事業以外のコスト	0		0	
	その他収入	0		0			自主事業のコスト	0		0	
収入合計	0		0		人に係るコスト	0		0			
工事請負費・修繕費	0		0		支出合計	3	100.0	3	100.0		
施設経営における実質的な収入(-)	0		0		市負担額 (- +)	3	100.0	3	100.0		
指定管理者の収支差引 (-)	0		0		市負担割合(%) (÷)	100	100.0	100	100.0		
					施設所管課	消防本部					

施設評価シート

施設コード	00000489	施設用途別分類(中分類)	消防施設			
施設名	消防団第3分団第10部消防機庫	利用圏域別分類	a.地区			
評価指標	A:品質:平均以上、供給・財務:平均以上 B:品質:平均未満、供給・財務:平均以上 C:品質:平均以上、供給・財務:平均未満 D:品質:平均未満、供給・財務:平均未満				C	
	品質評価の評価値				54.3	
	供給評価・財務評価の評価値				48.9	
品質評価	> バリアフリー点数の評価が低い。	指標の結果	評価指標	数値	評価値	平均
			築年数	16.000 年	57.3	24.900 年
			劣化度点数	2.000 点	57.0	2.600 点
			耐震対応	100.000 %	55.8	76.194 %
			クレーム数	5.000 点	56.0	4.600 点
			バリアフリー点数	0.143 点	45.5	0.291 点
			評価値		54.3	
供給評価	> 利用データなし。	指標の結果	評価指標	数値	評価値	平均
			利用率	0.000 %		%
			1日当たり利用者数	0.000 人		人
			建物1㎡当たりの利用量	0.000 人		人
			市負担額千円当たりの利用量	0.000 人		人
			評価値			
財務評価	> 市負担額前年比の評価が低い。 > 市負担割合の評価が低い。 > [利用量当たりの市負担額]利用データがないため偏差値の算定なし。	指標の結果	評価指標	数値	評価値	平均
			市負担額前年比	100.000 %	48.1	41.993 %
			市負担割合	100.000 %	46.2	89.928 %
			建物1㎡当たりの市負担額	0.041 千円	52.3	14.510 千円
			利用量当たりの市負担額	0.000 千円		千円
			評価値		48.9	
品質評価の分布図						
品質評価(横) / 供給・財務評価(縦)						

施設コード	00000490				施設用途別分類	消防施設					
施設名	消防団第3分団第8部消防機庫				利用圏域別分類	a.地区					
所在地	日向市細島667-189				用途地域	近隣商業地域					
開設年月日	平成13年3月1日(2001年)				財産区分	公用財産					
施設運営形態(指定管理者)	直営				指定管理期間						
設置根拠法令					外観						
設置条例						内部					
施設概要	細島西地区の防災の拠点としての役割を担う。										
主な利用者	消防団員										
避難所の指定の有無	指定無										
投票所の指定の有無	指定無				標高	2.3 m					
土地情報	土地面積	-			総延床面積	70.00 m <sup>2</sup>					
	地目	-			階数(主たる建物)	地上2階					
	土地所有状況	-			構造(主たる建物)	木造					
	借地面積	-			建築年(主たる建物)	平成13年(2001年)					
	土地登記地積現在高	-			法定点検(主たる建物)	該当なし					
利用情報	(区分・単位)	平成27年度		平成26年度		建物情報	建物所有状況				
		実績	前年度比%	実績	前年度比%		市有				
	-				借受面積		0.00 m <sup>2</sup>				
	-				耐震対応(主たる建物)		対応済				
					未利用スペース		0.00 m <sup>2</sup>				
収入	(区分・単位)	平成27年度		平成26年度		支出	(区分・単位)	平成27年度		平成26年度	
		千円	前年度比%	千円	前年度比%			千円	前年度比%	千円	前年度比%
	市の収入計 (+)	0		0			市の支出計 (指定管理料除く)	3	100.0	3	100.0
	使用料	0		0			施設のコスト	3	100.0	3	100.0
	その他	0		0			事業のコスト	0		0	
	指定管理者の収入計	0		0			人に係るコスト	0		0	
	指定管理料	0		0			指定管理者の支出計	0		0	
	利用料金収入	0		0			施設のコスト	0		0	
	自主事業収入	0		0			自主事業以外のコスト	0		0	
	その他収入	0		0			自主事業のコスト	0		0	
	収入合計	0		0			人に係るコスト	0		0	
	工事請負費・修繕費	0		0			支出合計	3	100.0	3	100.0
	施設経営における実質的な収入(-)	0		0			市負担額 (- +)	3	100.0	3	100.0
指定管理者の収支差引 (-)	0		0		市負担割合(%) (÷)	100	100.0	100	100.0		
					施設所管課	消防本部					

施設評価シート

施設コード	00000490	施設用途別分類(中分類)	消防施設			
施設名	消防団第3分団第8部消防機庫	利用圏域別分類	a.地区			
評価指標	A:品質:平均以上、供給・財務:平均以上 B:品質:平均未満、供給・財務:平均以上 C:品質:平均以上、供給・財務:平均未満 D:品質:平均未満、供給・財務:平均未満				C	
	品質評価の評価値				54.5	
	供給評価・財務評価の評価値				48.9	
品質評価	> バリアフリー点数の評価が低い。	指標の結果	評価指標	数値	評価値	平均
			築年数	15.000 年	58.1	24.900 年
			劣化度点数	2.000 点	57.0	2.600 点
			耐震対応	100.000 %	55.8	76.194 %
			クレーム数	5.000 点	56.0	4.600 点
			バリアフリー点数	0.143 点	45.5	0.291 点
			評価値		54.5	
供給評価	> 利用データなし。	指標の結果	評価指標	数値	評価値	平均
			利用率	0.000 %		%
			1日当たり利用者数	0.000 人		人
			建物1㎡当たりの利用量	0.000 人		人
			市負担額千円当たりの利用量	0.000 人		人
			評価値			
財務評価	> 市負担額前年比の評価が低い。 > 市負担割合の評価が低い。 > [利用量当たりの市負担額]利用データがないため偏差値の算定なし。	指標の結果	評価指標	数値	評価値	平均
			市負担額前年比	100.000 %	48.1	41.993 %
			市負担割合	100.000 %	46.2	89.928 %
			建物1㎡当たりの市負担額	0.043 千円	52.3	14.510 千円
			利用量当たりの市負担額	0.000 千円		千円
			評価値		48.9	
品質評価の分布図						
品質評価(横) / 供給・財務評価(縦)						



施設基本情報シート

平成28年度

施設コード	00000493			施設用途別分類	消防施設						
施設名	消防団第4分団第36部消防機庫			利用圏域別分類	a.地区						
所在地	日向市財光寺4020-1			用途地域	第二種住居地域						
開設年月日	平成16年3月1日(2004年)			財産区分	公用財産						
施設運営形態(指定管理者)	直営			指定管理期間							
設置根拠法令				外観							
設置条例					内部						
施設概要	財光寺松原地区の防災の拠点としての役割を担う。										
主な利用者	消防団員										
避難所の指定の有無	指定無										
投票所の指定の有無	指定無			標高	6.1 m						
土地情報	土地面積	-			総延床面積	70.00 m <sup>2</sup>					
	地目	-			階数(主たる建物)	地上2階					
	土地所有状況	-			構造(主たる建物)	木造					
	借地面積	-			建築年(主たる建物)	平成16年(2004年)					
	土地登記地積現在高	-			法定点検(主たる建物)	該当なし					
利用情報	(区分・単位)	平成27年度		平成26年度		建物所有状況	市有				
		実績	前年度比%	実績	前年度比%	借受面積	0.00 m <sup>2</sup>				
	-				耐震対応(主たる建物)	対応済					
	-				未利用スペース	0.00 m <sup>2</sup>					
収入	(区分・単位)	平成27年度		平成26年度		支出	(区分・単位)	平成27年度		平成26年度	
		千円	前年度比%	千円	前年度比%			千円	前年度比%	千円	前年度比%
	市の収入計 (+)	0		0			市の支出計 (指定管理料除く)	3	100.0	3	100.0
	使用料	0		0			施設のコスト	3	100.0	3	100.0
	その他	0		0			事業のコスト	0		0	
	指定管理者の収入計	0		0			人に係るコスト	0		0	
	指定管理料	0		0			指定管理者の支出計	0		0	
	利用料金収入	0		0			施設のコスト	0		0	
	自主事業収入	0		0			自主事業以外のコスト	0		0	
	その他収入	0		0			自主事業のコスト	0		0	
収入合計	0		0		人に係るコスト	0		0			
工事請負費・修繕費	0		0		支出合計	3	100.0	3	100.0		
施設経営における実質的な収入(-)	0		0		市負担額 (- +)	3	100.0	3	100.0		
指定管理者の収支差引 (-)	0		0		市負担割合(%) (÷)	100	100.0	100	100.0		
				施設所管課	消防本部						

施設評価シート

施設コード	00000493	施設用途別分類(中分類)	消防施設			
施設名	消防団第4分団第36部消防機庫	利用圏域別分類	a.地区			
評価指標	A:品質:平均以上、供給・財務:平均以上 B:品質:平均未満、供給・財務:平均以上 C:品質:平均以上、供給・財務:平均未満 D:品質:平均未満、供給・財務:平均未満				C	
	品質評価の評価値				55.0	
	供給評価・財務評価の評価値				48.9	
品質評価	> バリアフリー点数の評価が低い。	指標の結果	評価指標	数値	評価値	平均
			築年数	12.000 年	60.5	24.900 年
			劣化度点数	2.000 点	57.0	2.600 点
			耐震対応	100.000 %	55.8	76.194 %
			クレーム数	5.000 点	56.0	4.600 点
			バリアフリー点数	0.143 点	45.5	0.291 点
			評価値		55.0	
供給評価	> 利用データなし。	指標の結果	評価指標	数値	評価値	平均
			利用率	0.000 %		%
			1日当たり利用者数	0.000 人		人
			建物1㎡当たりの利用量	0.000 人		人
			市負担額千円当たりの利用量	0.000 人		人
			評価値			
財務評価	> 市負担額前年比の評価が低い。 > 市負担割合の評価が低い。 > [利用量当たりの市負担額]利用データがないため偏差値の算定なし。	指標の結果	評価指標	数値	評価値	平均
			市負担額前年比	100.000 %	48.1	41.993 %
			市負担割合	100.000 %	46.2	89.928 %
			建物1㎡当たりの市負担額	0.043 千円	52.3	14.510 千円
			利用量当たりの市負担額	0.000 千円		千円
			評価値		48.9	
品質評価の分布図						
品質評価(横) / 供給・財務評価(縦)						

施設コード	00000495			施設用途別分類	消防施設						
施設名	消防団第4分団第4部消防機庫			利用圏域別分類	a.地区						
所在地	日向市財光寺433			用途地域	第二種住居地域						
開設年月日	平成15年3月1日(2003年)			財産区分	公用財産						
施設運営形態(指定管理者)	直営			指定管理期間							
設置根拠法令				外観							
設置条例					内部						
施設概要	財光寺往還地区の防災の拠点としての役割を担う。										
主な利用者	消防団員										
避難所の指定の有無	指定無										
投票所の指定の有無	指定無			標高	5.1 m						
土地情報	土地面積	-			総延床面積	70.00 m <sup>2</sup>					
	地目	-			階数(主たる建物)	地上2階					
	土地所有状況	-			構造(主たる建物)	木造					
	借地面積	-			建築年(主たる建物)	平成15年(2003年)					
	土地登記地積現在高	-			法定点検(主たる建物)	該当なし					
利用情報	(区分・単位)	平成27年度		平成26年度		建物所有状況	市有				
		実績	前年度比%	実績	前年度比%	借受面積	0.00 m <sup>2</sup>				
	-				耐震対応(主たる建物)	対応済					
	-				未利用スペース	0.00 m <sup>2</sup>					
収入	(区分・単位)	平成27年度		平成26年度		支出	(区分・単位)	平成27年度		平成26年度	
		千円	前年度比%	千円	前年度比%			千円	前年度比%	千円	前年度比%
	市の収入計 (+)	0		0			市の支出計 (指定管理料除く)	4	133.3	3	100.0
	使用料	0		0			施設のコスト	4	133.3	3	100.0
	その他	0		0			事業のコスト	0		0	
	指定管理者の収入計	0		0			人に係るコスト	0		0	
	指定管理料	0		0			指定管理者の支出計	0		0	
	利用料金収入	0		0			施設のコスト	0		0	
	自主事業収入	0		0			自主事業以外のコスト	0		0	
	その他収入	0		0			自主事業のコスト	0		0	
収入合計	0		0		人に係るコスト	0		0			
工事請負費・修繕費	0		0		支出合計	4	133.3	3	100.0		
施設経営における実質的な収入(-)	0		0		市負担額 (- +)	4	133.3	3	100.0		
指定管理者の収支差引 (-)	0		0		市負担割合(%) (÷)	100	100.0	100	100.0		
					施設所管課	消防本部					

施設評価シート

施設コード	00000495	施設用途別分類(中分類)	消防施設			
施設名	消防団第4分団第4部消防機庫	利用圏域別分類	a.地区			
評価指標	A:品質:平均以上、供給・財務:平均以上 B:品質:平均未満、供給・財務:平均以上 C:品質:平均以上、供給・財務:平均未満 D:品質:平均未満、供給・財務:平均未満				C	
	品質評価の評価値				54.8	
	供給評価・財務評価の評価値				48.5	
品質評価	> バリアフリー点数の評価が低い。	指標の結果	評価指標	数値	評価値	平均
			築年数	13.000 年	59.7	24.900 年
			劣化度点数	2.000 点	57.0	2.600 点
			耐震対応	100.000 %	55.8	76.194 %
			クレーム数	5.000 点	56.0	4.600 点
			バリアフリー点数	0.143 点	45.5	0.291 点
			評価値		54.8	
供給評価	> 利用データなし。	指標の結果	評価指標	数値	評価値	平均
			利用率	0.000 %		%
			1日当たり利用者数	0.000 人		人
			建物1㎡当たりの利用量	0.000 人		人
			市負担額千円当たりの利用量	0.000 人		人
			評価値			
財務評価	> 市負担額前年比の評価が低い。 > 市負担割合の評価が低い。 > [利用量当たりの市負担額]利用データがないため偏差値の算定なし。	指標の結果	評価指標	数値	評価値	平均
			市負担額前年比	133.333 %	47.0	41.993 %
			市負担割合	100.000 %	46.2	89.928 %
			建物1㎡当たりの市負担額	0.057 千円	52.3	14.510 千円
			利用量当たりの市負担額	0.000 千円		千円
			評価値		48.5	
品質評価の分布図						
品質評価(横) / 供給・財務評価(縦)						

施設コード	00000496			施設用途別分類	消防施設						
施設名	消防団第5分団第17部消防機庫			利用圏域別分類	a.地区						
所在地	日向市平岩737-2			用途地域	その他						
開設年月日	平成10年12月1日(1998年)			財産区分	公用財産						
施設運営形態(指定管理者)	直営			指定管理期間							
設置根拠法令				外観							
設置条例					内部						
施設概要	平岩笹野地区の防災の拠点としての役割を担う。										
主な利用者	消防団員										
避難所の指定の有無	指定無										
投票所の指定の有無	指定無			標高	20.8 m						
土地情報	土地面積	-			総延床面積	48.00 m <sup>2</sup>					
	地目	-			階数(主たる建物)	地上2階					
	土地所有状況	-			構造(主たる建物)	木造					
	借地面積	-			建築年(主たる建物)	平成10年(1998年)					
	土地登記地積現在高	-			法定点検(主たる建物)	該当なし					
利用情報	(区分・単位)	平成27年度		平成26年度		建物所有状況	市有				
		実績	前年度比%	実績	前年度比%	借受面積	0.00 m <sup>2</sup>				
	-				耐震対応(主たる建物)	対応済					
	-				未利用スペース	0.00 m <sup>2</sup>					
収入	(区分・単位)	平成27年度		平成26年度		支出	(区分・単位)	平成27年度		平成26年度	
		千円	前年度比%	千円	前年度比%			千円	前年度比%	千円	前年度比%
	市の収入計 (+)	0		0			市の支出計 (指定管理料除く)	3	100.0	3	100.0
	使用料	0		0			施設のコスト	3	100.0	3	100.0
	その他	0		0			事業のコスト	0		0	
	指定管理者の収入計	0		0			人に係るコスト	0		0	
	指定管理料	0		0			指定管理者の支出計	0		0	
	利用料金収入	0		0			施設のコスト	0		0	
	自主事業収入	0		0			自主事業以外のコスト	0		0	
	その他収入	0		0			自主事業のコスト	0		0	
収入合計	0		0		人に係るコスト	0		0			
工事請負費・修繕費	0		0		支出合計	3	100.0	3	100.0		
施設経営における実質的な収入(-)	0		0		市負担額 (- +)	3	100.0	3	100.0		
指定管理者の収支差引 (-)	0		0		市負担割合(%) (÷)	100	100.0	100	100.0		
				施設所管課	消防本部						

施設評価シート

施設コード	00000496	施設用途別分類(中分類)	消防施設			
施設名	消防団第5分団第17部消防機庫	利用圏域別分類	a.地区			
評価指標	A:品質:平均以上、供給・財務:平均以上 B:品質:平均未満、供給・財務:平均以上 C:品質:平均以上、供給・財務:平均未満 D:品質:平均未満、供給・財務:平均未満				C	
	品質評価の評価値				54.2	
	供給評価・財務評価の評価値				48.9	
品質評価	> バリアフリー点数の評価が低い。	指標の結果	評価指標	数値	評価値	平均
			築年数	17.000 年	56.5	24.900 年
			劣化度点数	2.000 点	57.0	2.600 点
			耐震対応	100.000 %	55.8	76.194 %
			クレーム数	5.000 点	56.0	4.600 点
			バリアフリー点数	0.143 点	45.5	0.291 点
			評価値		54.2	
供給評価	> 利用データなし。	指標の結果	評価指標	数値	評価値	平均
			利用率	0.000 %		%
			1日当たり利用者数	0.000 人		人
			建物1㎡当たりの利用量	0.000 人		人
			市負担額千円当たりの利用量	0.000 人		人
			評価値			
財務評価	> 市負担額前年比の評価が低い。 > 市負担割合の評価が低い。 > [利用量当たりの市負担額]利用データがないため偏差値の算定なし。	指標の結果	評価指標	数値	評価値	平均
			市負担額前年比	100.000 %	48.1	41.993 %
			市負担割合	100.000 %	46.2	89.928 %
			建物1㎡当たりの市負担額	0.063 千円	52.3	14.510 千円
			利用量当たりの市負担額	0.000 千円		千円
			評価値		48.9	
品質評価の分布図						
品質評価(横) / 供給・財務評価(縦)						

施設基本情報シート




平成28年度

施設コード	00000497				施設用途別分類	消防施設					
施設名	消防団第5分団第18部消防機庫(靱木)				利用圏域別分類	a.地区					
所在地	日向市平岩3280				用途地域	その他					
開設年月日	平成17年12月1日(2005年)				財産区分	公用財産					
施設運営形態(指定管理者)	直営				指定管理期間						
設置根拠法令					外観						
設置条例						内部					
施設概要	平岩靱木地区の防災の拠点としての役割を担う。										
主な利用者	消防団員										
避難所の指定の有無	指定無										
投票所の指定の有無	指定無				標高	132.8 m					
土地情報	土地面積	-			総延床面積	70.00 m <sup>2</sup>					
	地目	-			階数(主たる建物)	地上2階					
	土地所有状況	-			構造(主たる建物)	木造					
	借地面積	-			建築年(主たる建物)	平成17年(2005年)					
	土地登記地積現在高	-			法定点検(主たる建物)	該当なし					
利用情報	(区分・単位)	平成27年度		平成26年度		建物情報	建物所有状況				
		実績	前年度比%	実績	前年度比%		市有				
	-				借受面積		0.00 m <sup>2</sup>				
	-				耐震対応(主たる建物)		対応済				
					未利用スペース		0.00 m <sup>2</sup>				
収入	(区分・単位)	平成27年度		平成26年度		支出	(区分・単位)	平成27年度		平成26年度	
		千円	前年度比%	千円	前年度比%			千円	前年度比%	千円	前年度比%
	市の収入計 (+)	0		0			市の支出計 (指定管理料除く)	4	133.3	3	100.0
	使用料	0		0			施設のコスト	4	133.3	3	100.0
	その他	0		0			事業のコスト	0		0	
	指定管理者の収入計	0		0			人に係るコスト	0		0	
	指定管理料	0		0			指定管理者の支出計	0		0	
	利用料金収入	0		0			施設のコスト	0		0	
	自主事業収入	0		0			自主事業以外のコスト	0		0	
	その他収入	0		0			自主事業のコスト	0		0	
	収入合計	0		0			人に係るコスト	0		0	
工事請負費・修繕費	0		0		支出合計	4	133.3	3	100.0		
施設経営における実質的な収入(-)	0		0		市負担額 (- +)	4	133.3	3	100.0		
指定管理者の収支差引 (-)	0		0		市負担割合(%) (÷)	100	100.0	100	100.0		
					施設所管課	消防本部					

施設評価シート

施設コード	00000497	施設用途別分類(中分類)	消防施設			
施設名	消防団第5分団第18部消防機庫(杵木)	利用圏域別分類	a.地区			
評価指標	A:品質:平均以上、供給・財務:平均以上 B:品質:平均未満、供給・財務:平均以上 C:品質:平均以上、供給・財務:平均未満 D:品質:平均未満、供給・財務:平均未満				C	
	品質評価の評価値				57.6	
	供給評価・財務評価の評価値				48.5	
品質評価	> バリアフリー点数の評価が低い。	指標の結果	評価指標	数値	評価値	平均
			築年数	10.000 年	62.2	24.900 年
			劣化度点数	1.000 点	68.6	2.600 点
			耐震対応	100.000 %	55.8	76.194 %
			クレーム数	5.000 点	56.0	4.600 点
			バリアフリー点数	0.143 点	45.5	0.291 点
			評価値		57.6	
供給評価	> 利用データなし。	指標の結果	評価指標	数値	評価値	平均
			利用率	0.000 %		
			1日当たり利用者数	0.000 人		
			建物1㎡当たりの利用量	0.000 人		
			市負担額千円当たりの利用量	0.000 人		
			評価値			
財務評価	> 市負担額前年比の評価が低い。 > 市負担割合の評価が低い。 > [利用量当たりの市負担額]利用データがないため偏差値の算定なし。	指標の結果	評価指標	数値	評価値	平均
			市負担額前年比	133.333 %	47.0	41.993 %
			市負担割合	100.000 %	46.2	89.928 %
			建物1㎡当たりの市負担額	0.057 千円	52.3	14.510 千円
			利用量当たりの市負担額	0.000 千円		
			評価値		48.5	
品質評価の分布図						
品質評価(横) / 供給・財務評価(縦)						



施設コード	00000498				施設用途別分類	消防施設					
施設名	消防団第5分団第33部消防機庫				利用圏域別分類	a.地区					
所在地	日向市平岩4435				用途地域	その他					
開設年月日	平成10年12月1日(1998年)				財産区分	公用財産					
施設運営形態(指定管理者)	直営				指定管理期間						
設置根拠法令					外観						
設置条例						内部					
施設概要	平岩鷓毛地区の防災の拠点としての役割を担う。										
主な利用者	消防団員										
避難所の指定の有無	指定無										
投票所の指定の有無	指定無				標高	168.6 m					
土地情報	土地面積	-			総延床面積	70.00 m <sup>2</sup>					
	地目	-			階数(主たる建物)	地上2階					
	土地所有状況	-			構造(主たる建物)	木造					
	借地面積	-			建築年(主たる建物)	平成10年(1998年)					
	土地登記地積現在高	-			法定点検(主たる建物)	該当なし					
利用情報	(区分・単位)	平成27年度		平成26年度		建物情報	建物所有状況				
		実績	前年度比%	実績	前年度比%		市有				
	-				借受面積		0.00 m <sup>2</sup>				
	-				耐震対応(主たる建物)		対応済				
					未利用スペース		0.00 m <sup>2</sup>				
収入	(区分・単位)	平成27年度		平成26年度		支出	(区分・単位)	平成27年度		平成26年度	
		千円	前年度比%	千円	前年度比%			千円	前年度比%	千円	前年度比%
	市の収入計 (+)	0		0			市の支出計 (指定管理料除く)	3	3.0	100	3,333.3
	使用料	0		0			施設のコスト	3	100.0	3	100.0
	その他	0		0			事業のコスト	0	0.0	97	
	指定管理者の収入計	0		0			人に係るコスト	0		0	
	指定管理料	0		0			指定管理者の支出計	0		0	
	利用料金収入	0		0			施設のコスト	0		0	
	自主事業収入	0		0			自主事業以外のコスト	0		0	
	その他収入	0		0			自主事業のコスト	0		0	
	収入合計	0		0			人に係るコスト	0		0	
	工事請負費・修繕費	0		0			支出合計	3	3.0	100	3,333.3
施設経営における実質的な収入(-)	0		0		市負担額 (- +)	3	3.0	100	3,333.3		
指定管理者の収支差引 (-)	0		0		市負担割合(%) (÷)	100	100.0	100	100.0		
					施設所管課	消防本部					

施設評価シート

施設コード	00000498	施設用途別分類(中分類)	消防施設			
施設名	消防団第5分団第33部消防機庫	利用圏域別分類	a.地区			
評価指標	A:品質:平均以上、供給・財務:平均以上 B:品質:平均未満、供給・財務:平均以上 C:品質:平均以上、供給・財務:平均未満 D:品質:平均未満、供給・財務:平均未満				C	
	品質評価の評価値				53.3	
	供給評価・財務評価の評価値				49.9	
品質評価	> バリアフリー点数の評価が低い。	指標の結果	評価指標	数値	評価値	平均
			築年数	17.000 年	56.5	24.900 年
			劣化度点数	2.000 点	57.0	2.600 点
			耐震対応	100.000 %	55.8	76.194 %
			クレーム数	5.000 点	56.0	4.600 点
			バリアフリー点数	0.000 点	41.1	0.291 点
			評価値	53.3		
供給評価	> 利用データなし。	指標の結果	評価指標	数値	評価値	平均
			利用率	0.000 %		%
			1日当たり利用者数	0.000 人		人
			建物1㎡当たりの利用量	0.000 人		人
			市負担額千円当たりの利用量	0.000 人		人
			評価値			
財務評価	> 市負担割合の評価が低い。 > [利用量当たりの市負担額]利用データがないため偏差値の算定なし。	指標の結果	評価指標	数値	評価値	平均
			市負担額前年比	3.000 %	51.3	41.993 %
			市負担割合	100.000 %	46.2	89.928 %
			建物1㎡当たりの市負担額	0.043 千円	52.3	14.510 千円
			利用量当たりの市負担額	0.000 千円		千円
			評価値	49.9		
品質評価の分布図						
品質評価(横) / 供給・財務評価(縦)						

施設コード	00000501				施設用途別分類	消防施設					
施設名	消防団第7分団第25部消防機庫				利用圏域別分類	a.地区					
所在地	日向市美々津町3583-1				用途地域	その他					
開設年月日	平成13年12月1日(2001年)				財産区分	公用財産					
施設運営形態(指定管理者)	直営				指定管理期間						
設置根拠法令					外観						
設置条例						内部					
施設概要	美々津別府地区の防災の拠点としての役割を担う。										
主な利用者	消防団員										
避難所の指定の有無	指定無										
投票所の指定の有無	指定無				標高	35.6 m					
土地情報	土地面積	-			総延床面積	70.00 m <sup>2</sup>					
	地目	-			階数(主たる建物)	地上2階					
	土地所有状況	-			構造(主たる建物)	木造					
	借地面積	-			建築年(主たる建物)	平成13年(2001年)					
	土地登記地積現在高	-			法定点検(主たる建物)	該当なし					
利用情報	(区分・単位)	平成27年度		平成26年度		建物所有状況	市有				
		実績	前年度比%	実績	前年度比%	借受面積	0.00 m <sup>2</sup>				
	-				耐震対応(主たる建物)	対応済					
	-				未利用スペース	0.00 m <sup>2</sup>					
収入	(区分・単位)	平成27年度		平成26年度		(区分・単位)	平成27年度		平成26年度		
		千円	前年度比%	千円	前年度比%		千円	前年度比%	千円	前年度比%	
	市の収入計 (+)	0		0			市の支出計 (指定管理料除く)	3	100.0	3	100.0
	使用料	0		0			施設のコスト	3	100.0	3	100.0
	その他	0		0			事業のコスト	0		0	
	指定管理者の収入計	0		0			人に係るコスト	0		0	
	指定管理料	0		0			指定管理者の支出計	0		0	
	利用料金収入	0		0			施設のコスト	0		0	
	自主事業収入	0		0			自主事業以外のコスト	0		0	
	その他収入	0		0			自主事業のコスト	0		0	
収入合計	0		0		人に係るコスト	0		0			
工事請負費・修繕費	0		0		支出合計	3	100.0	3	100.0		
施設経営における実質的な収入(-)	0		0		市負担額 (- +)	3	100.0	3	100.0		
指定管理者の収支差引 (-)	0		0		市負担割合(%) (÷)	100	100.0	100	100.0		
					施設所管課	消防本部					

施設評価シート

施設コード	00000501	施設用途別分類(中分類)	消防施設			
施設名	消防団第7分団第25部消防機庫	利用圏域別分類	a.地区			
評価指標	A:品質:平均以上、供給・財務:平均以上 B:品質:平均未満、供給・財務:平均以上 C:品質:平均以上、供給・財務:平均未満 D:品質:平均未満、供給・財務:平均未満				C	
	品質評価の評価値				55.8	
	供給評価・財務評価の評価値				48.9	
品質評価	> バリアフリー点数の評価が低い。	指標の結果	評価指標	数値	評価値	平均
			築年数	14.000 年	58.9	24.900 年
			劣化度点数	1.500 点	62.8	2.600 点
			耐震対応	100.000 %	55.8	76.194 %
			クレーム数	5.000 点	56.0	4.600 点
			バリアフリー点数	0.143 点	45.5	0.291 点
			評価値		55.8	
供給評価	> 利用データなし。	指標の結果	評価指標	数値	評価値	平均
			利用率	0.000 %		%
			1日当たり利用者数	0.000 人		人
			建物1㎡当たりの利用量	0.000 人		人
			市負担額千円当たりの利用量	0.000 人		人
			評価値			
財務評価	> 市負担額前年比の評価が低い。 > 市負担割合の評価が低い。 > [利用量当たりの市負担額]利用データがないため偏差値の算定なし。	指標の結果	評価指標	数値	評価値	平均
			市負担額前年比	100.000 %	48.1	41.993 %
			市負担割合	100.000 %	46.2	89.928 %
			建物1㎡当たりの市負担額	0.043 千円	52.3	14.510 千円
			利用量当たりの市負担額	0.000 千円		千円
			評価値		48.9	
品質評価の分布図						
品質評価(横) / 供給・財務評価(縦)						

施設コード	00000503				施設用途別分類	消防施設					
施設名	消防団第7分団第27部消防機庫				利用圏域別分類	a.地区					
所在地	日向市美々津町2317-1				用途地域	その他					
開設年月日	平成9年10月1日(1997年)				財産区分	公用財産					
施設運営形態(指定管理者)	直営				指定管理期間						
設置根拠法令					外観						
設置条例						内部					
施設概要	美々津駅通り地区の防災の拠点としての役割を担う。										
主な利用者	消防団員										
避難所の指定の有無	指定無										
投票所の指定の有無	指定無				標高	8.6 m					
土地情報	土地面積	-			総延床面積	70.00 m <sup>2</sup>					
	地目	-			階数(主たる建物)	地上2階					
	土地所有状況	-			構造(主たる建物)	木造					
	借地面積	-			建築年(主たる建物)	平成9年(1997年)					
	土地登記地積現在高	-			法定点検(主たる建物)	該当なし					
利用情報	(区分・単位)	平成27年度		平成26年度		建物情報	建物所有状況				
		実績	前年度比%	実績	前年度比%		市有				
	-				借受面積		0.00 m <sup>2</sup>				
	-				耐震対応(主たる建物)		対応済				
					未利用スペース		0.00 m <sup>2</sup>				
収入	(区分・単位)	平成27年度		平成26年度		支出	(区分・単位)	平成27年度		平成26年度	
		千円	前年度比%	千円	前年度比%			千円	前年度比%	千円	前年度比%
	市の収入計 (+)	0		0			市の支出計 (指定管理料除く)	3	100.0	3	100.0
	使用料	0		0			施設のコスト	3	100.0	3	100.0
	その他	0		0			事業のコスト	0		0	
	指定管理者の収入計	0		0			人に係るコスト	0		0	
	指定管理料	0		0			指定管理者の支出計	0		0	
	利用料金収入	0		0			施設のコスト	0		0	
	自主事業収入	0		0			自主事業以外のコスト	0		0	
	その他収入	0		0			自主事業のコスト	0		0	
	収入合計	0		0			人に係るコスト	0		0	
	工事請負費・修繕費	92		0			支出合計	3	100.0	3	100.0
	施設経営における実質的な収入(-)	0		0			市負担額 (- +)	3	100.0	3	100.0
指定管理者の収支差引 (-)	0		0		市負担割合(%) (÷)	100	100.0	100	100.0		
					施設所管課	消防本部					

施設評価シート

施設コード	00000503	施設用途別分類(中分類)	消防施設			
施設名	消防団第7分団第27部消防機庫	利用圏域別分類	a.地区			
評価指標	A:品質:平均以上、供給・財務:平均以上 B:品質:平均未満、供給・財務:平均以上 C:品質:平均以上、供給・財務:平均未満 D:品質:平均未満、供給・財務:平均未満				C	
	品質評価の評価値				54.0	
	供給評価・財務評価の評価値				48.9	
品質評価	> バリアフリー点数の評価が低い。	指標の結果	評価指標	数値	評価値	平均
			築年数	18.000 年	55.6	24.900 年
			劣化度点数	2.000 点	57.0	2.600 点
			耐震対応	100.000 %	55.8	76.194 %
			クレーム数	5.000 点	56.0	4.600 点
			バリアフリー点数	0.143 点	45.5	0.291 点
			評価値		54.0	
供給評価	> 利用データなし。	指標の結果	評価指標	数値	評価値	平均
			利用率	0.000 %		%
			1日当たり利用者数	0.000 人		人
			建物1㎡当たりの利用量	0.000 人		人
			市負担額千円当たりの利用量	0.000 人		人
			評価値			
財務評価	> 市負担額前年比の評価が低い。 > 市負担割合の評価が低い。 > [利用量当たりの市負担額]利用データがないため偏差値の算定なし。	指標の結果	評価指標	数値	評価値	平均
			市負担額前年比	100.000 %	48.1	41.993 %
			市負担割合	100.000 %	46.2	89.928 %
			建物1㎡当たりの市負担額	0.043 千円	52.3	14.510 千円
			利用量当たりの市負担額	0.000 千円		千円
			評価値		48.9	
品質評価の分布図						
品質評価(横) / 供給・財務評価(縦)						

施設コード	00000504				施設用途別分類	消防施設					
施設名	消防団第8分団第30部消防機庫				利用圏域別分類	a.地区					
所在地	日向市美々津町5674-1				用途地域	その他					
開設年月日	平成9年3月1日(1997年)				財産区分	公用財産					
施設運営形態(指定管理者)	直営				指定管理期間						
設置根拠法令					外観						
設置条例						内部					
施設概要	美々津田の原地区の防災の拠点としての役割を担う。										
主な利用者	消防団員										
避難所の指定の有無	指定無										
投票所の指定の有無	指定無				標高	75.7 m					
土地情報	土地面積	-			総延床面積	70.00 m <sup>2</sup>					
	地目	-			階数(主たる建物)	地上2階					
	土地所有状況	-			構造(主たる建物)	木造					
	借地面積	-			建築年(主たる建物)	平成9年(1997年)					
	土地登記地積現在高	-			法定点検(主たる建物)	該当なし					
利用情報	(区分・単位)	平成27年度		平成26年度		建物所有状況	市有				
		実績	前年度比%	実績	前年度比%	借受面積	0.00 m <sup>2</sup>				
	-				耐震対応(主たる建物)	対応済					
	-				未利用スペース	0.00 m <sup>2</sup>					
収入	(区分・単位)	平成27年度		平成26年度		支出	(区分・単位)	平成27年度		平成26年度	
		千円	前年度比%	千円	前年度比%			千円	前年度比%	千円	前年度比%
	市の収入計 (+)	0		0			市の支出計 (指定管理料除く)	3	100.0	3	100.0
	使用料	0		0			施設のコスト	3	100.0	3	100.0
	その他	0		0			事業のコスト	0		0	
	指定管理者の収入計	0		0			人に係るコスト	0		0	
	指定管理料	0		0			指定管理者の支出計	0		0	
	利用料金収入	0		0			施設のコスト	0		0	
	自主事業収入	0		0			自主事業以外のコスト	0		0	
	その他収入	0		0			自主事業のコスト	0		0	
収入合計	0		0		人に係るコスト	0		0			
工事請負費・修繕費	0		0		支出合計	3	100.0	3	100.0		
施設経営における実質的な収入(-)	0		0		市負担額 (- +)	3	100.0	3	100.0		
指定管理者の収支差引 (-)	0		0		市負担割合(%) (÷)	100	100.0	100	100.0		
					施設所管課	消防本部					

施設評価シート

施設コード	00000504	施設用途別分類(中分類)	消防施設			
施設名	消防団第8分団第30部消防機庫	利用圏域別分類	a.地区			
評価指標	A:品質:平均以上、供給・財務:平均以上 B:品質:平均未満、供給・財務:平均以上 C:品質:平均以上、供給・財務:平均未満 D:品質:平均未満、供給・財務:平均未満				C	
	品質評価の評価値				53.8	
	供給評価・財務評価の評価値				48.9	
品質評価	> バリアフリー点数の評価が低い。	指標の結果	評価指標	数値	評価値	平均
			築年数	19.000 年	54.8	24.900 年
			劣化度点数	2.000 点	57.0	2.600 点
			耐震対応	100.000 %	55.8	76.194 %
			クレーム数	5.000 点	56.0	4.600 点
			バリアフリー点数	0.143 点	45.5	0.291 点
			評価値		53.8	
供給評価	> 利用データなし。	指標の結果	評価指標	数値	評価値	平均
			利用率	0.000 %		
			1日当たり利用者数	0.000 人		
			建物1㎡当たりの利用量	0.000 人		
			市負担額千円当たりの利用量	0.000 人		
			評価値			
財務評価	> 市負担額前年比の評価が低い。 > 市負担割合の評価が低い。 > [利用量当たりの市負担額]利用データがないため偏差値の算定なし。	指標の結果	評価指標	数値	評価値	平均
			市負担額前年比	100.000 %	48.1	41.993 %
			市負担割合	100.000 %	46.2	89.928 %
			建物1㎡当たりの市負担額	0.043 千円	52.3	14.510 千円
			利用量当たりの市負担額	0.000 千円		
			評価値		48.9	
品質評価の分布図						
品質評価(横) / 供給・財務評価(縦)						



施設コード	00000505				施設用途別分類	消防施設					
施設名	消防団第8分団第47部消防機庫(旧)				利用圏域別分類	a.地区					
所在地	日向市東郷町山陰甲348-2				用途地域	その他					
開設年月日	平成18年11月1日(2006年)				財産区分	公用財産					
施設運営形態(指定管理者)	直営				指定管理期間						
設置根拠法令					外観						
設置条例						内部					
施設概要	東郷寺迫地区の防災の拠点としての役割を担う。2015に別の場所に新築。										
主な利用者	地域住民及び消防団員										
避難所の指定の有無	指定無										
投票所の指定の有無	指定無				標高	46.6 m					
土地情報	土地面積	-			総延床面積	47.00 m <sup>2</sup>					
	地目	-			階数(主たる建物)	地上2階					
	土地所有状況	-			構造(主たる建物)	コンクリートブロック					
	借地面積	-			建築年(主たる建物)	昭和50年(1975年)					
	土地登記地積現在高	-			法定点検(主たる建物)	該当なし					
利用情報	(区分・単位)	平成27年度		平成26年度		建物所有状況	市有				
		実績	前年度比%	実績	前年度比%	借受面積	0.00 m <sup>2</sup>				
	-				耐震対応(主たる建物)	未対応					
	-				未利用スペース	0.00 m <sup>2</sup>					
収入	(区分・単位)	平成27年度		平成26年度		支出	(区分・単位)	平成27年度		平成26年度	
		千円	前年度比%	千円	前年度比%			千円	前年度比%	千円	前年度比%
	市の収入計 (+)	0		0			市の支出計 (指定管理料除く)	0	0.0	2	100.0
	使用料	0		0			施設のコスト	0	0.0	2	100.0
	その他	0		0			事業のコスト	0		0	
	指定管理者の収入計	0		0			人に係るコスト	0		0	
	指定管理料	0		0			指定管理者の支出計	0		0	
	利用料金収入	0		0			施設のコスト	0		0	
	自主事業収入	0		0			自主事業以外のコスト	0		0	
	その他収入	0		0			自主事業のコスト	0		0	
収入合計	0		0		人に係るコスト	0		0			
工事請負費・修繕費	0		0		支出合計	0	0.0	2	100.0		
施設経営における実質的な収入(-)	0		0		市負担額 (- +)	0	0.0	2	100.0		
指定管理者の収支差引 (-)	0		0		市負担割合(%)	#VALUE!		100	100.0		
					施設所管課	消防本部					

施設評価シート

施設コード	0000505	施設用途別分類(中分類)	消防施設																												
施設名	消防団第8分団第47部消防機庫(旧)	利用圏域別分類	a.地区																												
評価指標	A:品質:平均以上、供給・財務:平均以上 B:品質:平均未満、供給・財務:平均以上 C:品質:平均以上、供給・財務:平均未満 D:品質:平均未満、供給・財務:平均未満		B																												
	品質評価の評価値		41.2																												
	供給評価・財務評価の評価値		62.7																												
品質評価	> 築年数の評価がかなり低い。 > 劣化度点数の評価がかなり低い。 > 耐震対応の評価がかなり低い。 > バリアフリー点数の評価が低い。	指標の結果	<table border="1"> <thead> <tr> <th>評価指標</th> <th>数値</th> <th>評価値</th> <th>平均</th> </tr> </thead> <tbody> <tr> <td>築年数</td> <td>41.000 年</td> <td>36.8</td> <td>24.900 年</td> </tr> <tr> <td>劣化度点数</td> <td>3.800 点</td> <td>36.0</td> <td>2.600 点</td> </tr> <tr> <td>耐震対応</td> <td>0.000 %</td> <td>31.5</td> <td>76.194 %</td> </tr> <tr> <td>クレーム数</td> <td>5.000 点</td> <td>56.0</td> <td>4.600 点</td> </tr> <tr> <td>バリアフリー点数</td> <td>0.143 点</td> <td>45.5</td> <td>0.291 点</td> </tr> <tr> <td>評価値</td> <td></td> <td>41.2</td> <td></td> </tr> </tbody> </table>	評価指標	数値	評価値	平均	築年数	41.000 年	36.8	24.900 年	劣化度点数	3.800 点	36.0	2.600 点	耐震対応	0.000 %	31.5	76.194 %	クレーム数	5.000 点	56.0	4.600 点	バリアフリー点数	0.143 点	45.5	0.291 点	評価値		41.2	
			評価指標	数値	評価値	平均																									
			築年数	41.000 年	36.8	24.900 年																									
			劣化度点数	3.800 点	36.0	2.600 点																									
			耐震対応	0.000 %	31.5	76.194 %																									
			クレーム数	5.000 点	56.0	4.600 点																									
			バリアフリー点数	0.143 点	45.5	0.291 点																									
評価値		41.2																													
<table border="1"> <thead> <tr> <th>評価指標</th> <th>数値</th> <th>評価値</th> <th>平均</th> </tr> </thead> <tbody> <tr> <td>利用率</td> <td>0.000 %</td> <td></td> <td></td> </tr> <tr> <td>1日当たり利用者数</td> <td>0.000 人</td> <td></td> <td></td> </tr> <tr> <td>建物1㎡当たりの利用量</td> <td>0.000 人</td> <td></td> <td></td> </tr> <tr> <td>市負担額千円当たりの利用量</td> <td>0.000 人</td> <td></td> <td></td> </tr> <tr> <td>評価値</td> <td></td> <td></td> <td></td> </tr> </tbody> </table>	評価指標	数値	評価値	平均	利用率	0.000 %			1日当たり利用者数	0.000 人			建物1㎡当たりの利用量	0.000 人			市負担額千円当たりの利用量	0.000 人			評価値										
評価指標	数値	評価値	平均																												
利用率	0.000 %																														
1日当たり利用者数	0.000 人																														
建物1㎡当たりの利用量	0.000 人																														
市負担額千円当たりの利用量	0.000 人																														
評価値																															
<table border="1"> <thead> <tr> <th>評価指標</th> <th>数値</th> <th>評価値</th> <th>平均</th> </tr> </thead> <tbody> <tr> <td>市負担額前年比</td> <td>0.000 %</td> <td>51.4</td> <td>41.993 %</td> </tr> <tr> <td>市負担割合</td> <td>0.000 %</td> <td>84.3</td> <td>89.928 %</td> </tr> <tr> <td>建物1㎡当たりの市負担額</td> <td>0.000 千円</td> <td>52.3</td> <td>14.510 千円</td> </tr> <tr> <td>利用量当たりの市負担額</td> <td>0.000 千円</td> <td></td> <td></td> </tr> <tr> <td>評価値</td> <td></td> <td>62.7</td> <td></td> </tr> </tbody> </table>	評価指標	数値	評価値	平均	市負担額前年比	0.000 %	51.4	41.993 %	市負担割合	0.000 %	84.3	89.928 %	建物1㎡当たりの市負担額	0.000 千円	52.3	14.510 千円	利用量当たりの市負担額	0.000 千円			評価値		62.7								
評価指標	数値	評価値	平均																												
市負担額前年比	0.000 %	51.4	41.993 %																												
市負担割合	0.000 %	84.3	89.928 %																												
建物1㎡当たりの市負担額	0.000 千円	52.3	14.510 千円																												
利用量当たりの市負担額	0.000 千円																														
評価値		62.7																													
品質評価の分布図																															
品質評価(横) / 供給・財務評価(縦)																															

施設コード	00000507				施設用途別分類	消防施設					
施設名	消防団第9分団第42部消防機庫				利用圏域別分類	a.地区					
所在地	日向市東郷町山陰乙1782-1				用途地域	その他					
開設年月日	平成21年3月1日(2009年)				財産区分	公用財産					
施設運営形態(指定管理者)	直営				指定管理期間						
設置根拠法令					外観						
設置条例											
施設概要	東郷福瀬地区の防災の拠点としての役割を担う。				内部						
主な利用者	消防団員										
避難所の指定の有無	指定無				標高		27.3 m				
土地情報	土地面積	-			総延床面積	70.00 m <sup>2</sup>					
	地目	-			階数(主たる建物)	地上2階					
	土地所有状況	-			構造(主たる建物)	木造					
	借地面積	-			建築年(主たる建物)	平成21年(2009年)					
	土地登記地積現在高	-			法定点検(主たる建物)	該当なし					
利用情報	(区分・単位)	平成27年度		平成26年度		建物所有状況	市有				
		実績	前年度比%	実績	前年度比%	借受面積	0.00 m <sup>2</sup>				
	-				耐震対応(主たる建物)	対応済					
	-				未利用スペース	0.00 m <sup>2</sup>					
収入	(区分・単位)	平成27年度		平成26年度		支出	(区分・単位)	平成27年度		平成26年度	
		千円	前年度比%	千円	前年度比%			千円	前年度比%	千円	前年度比%
	市の収入計 (+)	0		0			市の支出計 (指定管理料除く)	3	100.0	3	100.0
	使用料	0		0			施設のコスト	3	100.0	3	100.0
	その他	0		0			事業のコスト	0		0	
	指定管理者の収入計	0		0			人に係るコスト	0		0	
	指定管理料	0		0			指定管理者の支出計	0		0	
	利用料金収入	0		0			施設のコスト	0		0	
	自主事業収入	0		0			自主事業以外のコスト	0		0	
	その他収入	0		0			自主事業のコスト	0		0	
収入合計	0		0		人に係るコスト	0		0			
工事請負費・修繕費	0		0		支出合計	3	100.0	3	100.0		
施設経営における実質的な収入(-)	0		0		市負担額 (- +)	3	100.0	3	100.0		
指定管理者の収支差引 (-)	0		0		市負担割合(%) (÷)	100	100.0	100	100.0		
					施設所管課	消防本部					

施設評価シート

施設コード	00000507	施設用途別分類(中分類)	消防施設			
施設名	消防団第9分団第42部消防機庫	利用圏域別分類	a.地区			
評価指標	A:品質:平均以上、供給・財務:平均以上 B:品質:平均未満、供給・財務:平均以上 C:品質:平均以上、供給・財務:平均未満 D:品質:平均未満、供給・財務:平均未満				C	
	品質評価の評価値				56.7	
	供給評価・財務評価の評価値				48.9	
品質評価	> バリアフリー点数の評価が低い。	指標の結果	評価指標	数値	評価値	平均
			築年数	7.000 年	64.6	24.900 年
			劣化度点数	1.600 点	61.7	2.600 点
			耐震対応	100.000 %	55.8	76.194 %
			クレーム数	5.000 点	56.0	4.600 点
			バリアフリー点数	0.143 点	45.5	0.291 点
			評価値		56.7	
供給評価	> 利用データなし。	指標の結果	評価指標	数値	評価値	平均
			利用率	0.000 %		%
			1日当たり利用者数	0.000 人		人
			建物1㎡当たりの利用量	0.000 人		人
			市負担額千円当たりの利用量	0.000 人		人
			評価値			
財務評価	> 市負担額前年比の評価が低い。 > 市負担割合の評価が低い。 > [利用量当たりの市負担額]利用データがないため偏差値の算定なし。	指標の結果	評価指標	数値	評価値	平均
			市負担額前年比	100.000 %	48.1	41.993 %
			市負担割合	100.000 %	46.2	89.928 %
			建物1㎡当たりの市負担額	0.043 千円	52.3	14.510 千円
			利用量当たりの市負担額	0.000 千円		千円
			評価値		48.9	
品質評価の分布図						
品質評価(横) / 供給・財務評価(縦)						

施設コード	00000508				施設用途別分類	消防施設					
施設名	消防団第9分団第43部消防機庫				利用圏域別分類	a.地区					
所在地	日向市東郷町山陰庚1266				用途地域	その他					
開設年月日	昭和50年4月1日(1975年)				財産区分	公用財産					
施設運営形態(指定管理者)	直営				指定管理期間						
設置根拠法令					外観						
設置条例						内部					
施設概要	東郷迫野内地区の防災の拠点としての役割を担う。										
主な利用者	消防団員										
避難所の指定の有無	指定無										
投票所の指定の有無	指定無				標高	48.3 m					
土地情報	土地面積	-			総延床面積	47.00 m <sup>2</sup>					
	地目	-			階数(主たる建物)	地上2階					
	土地所有状況	-			構造(主たる建物)	コンクリートブロック					
	借地面積	-			建築年(主たる建物)	昭和50年(1975年)					
	土地登記地積現在高	-			法定点検(主たる建物)	該当なし					
利用情報	(区分・単位)	平成27年度		平成26年度		建物所有状況	市有				
		実績	前年度比%	実績	前年度比%	借受面積	0.00 m <sup>2</sup>				
	-				耐震対応(主たる建物)	未対応					
	-				未利用スペース	0.00 m <sup>2</sup>					
収入	(区分・単位)	平成27年度		平成26年度		支出	(区分・単位)	平成27年度		平成26年度	
		千円	前年度比%	千円	前年度比%			千円	前年度比%	千円	前年度比%
	市の収入計 (+)	0		0			市の支出計 (指定管理料除く)	1	50.0	2	100.0
	使用料	0		0			施設のコスト	1	50.0	2	100.0
	その他	0		0			事業のコスト	0		0	
	指定管理者の収入計	0		0			人に係るコスト	0		0	
	指定管理料	0		0			指定管理者の支出計	0		0	
	利用料金収入	0		0			施設のコスト	0		0	
	自主事業収入	0		0			自主事業以外のコスト	0		0	
	その他収入	0		0			自主事業のコスト	0		0	
	収入合計	0		0			人に係るコスト	0		0	
	工事請負費・修繕費	0		0			支出合計	1	50.0	2	100.0
	施設経営における実質的な収入(-)	0		0			市負担額 (- +)	1	50.0	2	100.0
指定管理者の収支差引 (-)	0		0		市負担割合(%) (÷)	100	100.0	100	100.0		
					施設所管課	消防本部					

施設評価シート

施設コード	00000508	施設用途別分類(中分類)	消防施設			
施設名	消防団第9分団第43部消防機庫	利用圏域別分類	a.地区			
評価指標	A:品質:平均以上、供給・財務:平均以上 B:品質:平均未満、供給・財務:平均以上 C:品質:平均以上、供給・財務:平均未満 D:品質:平均未満、供給・財務:平均未満				D	
	品質評価の評価値				42.3	
	供給評価・財務評価の評価値				49.4	
品質評価	> 築年数の評価がかなり低い。 > 劣化度点数の評価が低い。 > 耐震対応の評価がかなり低い。 > バリアフリー点数の評価が低い。	指標の結果	評価指標	数値	評価値	平均
			築年数	41.000 年	36.8	24.900 年
			劣化度点数	3.300 点	41.8	2.600 点
			耐震対応	0.000 %	31.5	76.194 %
			クレーム数	5.000 点	56.0	4.600 点
			バリアフリー点数	0.143 点	45.5	0.291 点
			評価値		42.3	
供給評価	> 利用データなし。	指標の結果	評価指標	数値	評価値	平均
			利用率	0.000 %		
			1日当たり利用者数	0.000 人		
			建物1㎡当たりの利用量	0.000 人		
			市負担額千円当たりの利用量	0.000 人		
			評価値			
財務評価	> 市負担額前年比の評価が低い。 > 市負担割合の評価が低い。 > [利用量当たりの市負担額]利用データがないため偏差値の算定なし。	指標の結果	評価指標	数値	評価値	平均
			市負担額前年比	50.000 %	49.7	41.993 %
			市負担割合	100.000 %	46.2	89.928 %
			建物1㎡当たりの市負担額	0.021 千円	52.3	14.510 千円
			利用量当たりの市負担額	0.000 千円		
			評価値		49.4	
品質評価の分布図						
品質評価(横) / 供給・財務評価(縦)						

施設コード	00000509				施設用途別分類	消防施設					
施設名	消防団第9分団第48部消防機庫				利用圏域別分類	a.地区					
所在地	日向市東郷町山陰辛409-1				用途地域	その他					
開設年月日	昭和58年12月1日(1983年)				財産区分	公用財産					
施設運営形態(指定管理者)	直営				指定管理期間						
設置根拠法令					外観						
設置条例						内部					
施設概要	東郷鶴野内地区の防災の拠点としての役割を担う。公民館隣接。										
主な利用者	消防団員										
避難所の指定の有無	指定無										
投票所の指定の有無	指定無				標高	32.7 m					
土地情報	土地面積	-			総延床面積	42.00 m <sup>2</sup>					
	地目	-			階数(主たる建物)	地上2階					
	土地所有状況	-			構造(主たる建物)	木造					
	借地面積	-			建築年(主たる建物)	昭和58年(1983年)					
	土地登記地積現在高	-			法定点検(主たる建物)	該当なし					
利用情報	(区分・単位)	平成27年度		平成26年度		建物所有状況	市有				
		実績	前年度比%	実績	前年度比%	借受面積	0.00 m <sup>2</sup>				
	-				耐震対応(主たる建物)	対応済					
	-				未利用スペース	0.00 m <sup>2</sup>					
収入	(区分・単位)	平成27年度		平成26年度		支出	(区分・単位)	平成27年度		平成26年度	
		千円	前年度比%	千円	前年度比%			千円	前年度比%	千円	前年度比%
	市の収入計 (+)	0		0			市の支出計 (指定管理料除く)	1	50.0	2	100.0
	使用料	0		0			施設のコスト	1	50.0	2	100.0
	その他	0		0			事業のコスト	0		0	
	指定管理者の収入計	0		0			人に係るコスト	0		0	
	指定管理料	0		0			指定管理者の支出計	0		0	
	利用料金収入	0		0			施設のコスト	0		0	
	自主事業収入	0		0			自主事業以外のコスト	0		0	
	その他収入	0		0			自主事業のコスト	0		0	
収入合計	0		0		人に係るコスト	0		0			
工事請負費・修繕費	0		0		支出合計	1	50.0	2	100.0		
施設経営における実質的な収入(-)	0		0		市負担額 (- +)	1	50.0	2	100.0		
指定管理者の収支差引 (-)	0		0		市負担割合(%) (÷)	100	100.0	100	100.0		
					施設所管課	消防本部					

施設評価シート

施設コード	00000509	施設用途別分類(中分類)	消防施設			
施設名	消防団第9分団第48部消防機庫	利用圏域別分類	a.地区			
評価指標	A:品質:平均以上、供給・財務:平均以上 B:品質:平均未満、供給・財務:平均以上 C:品質:平均以上、供給・財務:平均未満 D:品質:平均未満、供給・財務:平均未満				D	
	品質評価の評価値				49.1	
	供給評価・財務評価の評価値				49.4	
品質評価	> 築年数の評価が低い。 > 劣化度点数の評価が低い。 > バリアフリー点数の評価が低い。	指標の結果	評価指標	数値	評価値	平均
			築年数	32.000 年	44.2	24.900 年
			劣化度点数	3.100 点	44.2	2.600 点
			耐震対応	100.000 %	55.8	76.194 %
			クレーム数	5.000 点	56.0	4.600 点
			バリアフリー点数	0.143 点	45.5	0.291 点
			評価値		49.1	
供給評価	> 利用データなし。	指標の結果	評価指標	数値	評価値	平均
			利用率	0.000 %		%
			1日当たり利用者数	0.000 人		人
			建物1㎡当たりの利用量	0.000 人		人
			市負担額千円当たりの利用量	0.000 人		人
			評価値			
財務評価	> 市負担額前年比の評価が低い。 > 市負担割合の評価が低い。 > [利用量当たりの市負担額]利用データがないため偏差値の算定なし。	指標の結果	評価指標	数値	評価値	平均
			市負担額前年比	50.000 %	49.7	41.993 %
			市負担割合	100.000 %	46.2	89.928 %
			建物1㎡当たりの市負担額	0.024 千円	52.3	14.510 千円
			利用量当たりの市負担額	0.000 千円		千円
			評価値		49.4	
品質評価の分布図						
品質評価(横) / 供給・財務評価(縦)						



施設コード	00000510			施設用途別分類	消防施設						
施設名	消防団第9分団第49部消防機庫			利用圏域別分類	a.地区						
所在地	日向市東郷町八重原迫野内696			用途地域	その他						
開設年月日	昭和55年10月1日(1980年)			財産区分	公用財産						
施設運営形態(指定管理者)	直営			指定管理期間							
設置根拠法令				外観							
設置条例					内部						
施設概要	東郷八重原地区の防災の拠点としての役割を担う。										
主な利用者	消防団員										
避難所の指定の有無	指定無										
投票所の指定の有無	指定無			標高	42.6 m						
土地情報	土地面積	-			総延床面積	42.00 m <sup>2</sup>					
	地目	-			階数(主たる建物)	地上2階					
	土地所有状況	-			構造(主たる建物)	コンクリートブロック					
	借地面積	-			建築年(主たる建物)	昭和55年(1980年)					
	土地登記地積現在高	-			法定点検(主たる建物)	該当なし					
利用情報	(区分・単位)	平成27年度		平成26年度		建物所有状況	市有				
		実績	前年度比%	実績	前年度比%	借受面積	0.00 m <sup>2</sup>				
	-				耐震対応(主たる建物)	未対応					
	-				未利用スペース	0.00 m <sup>2</sup>					
収入	(区分・単位)	平成27年度		平成26年度		支出	(区分・単位)	平成27年度		平成26年度	
		千円	前年度比%	千円	前年度比%			千円	前年度比%	千円	前年度比%
	市の収入計 (+)	0		0			市の支出計 (指定管理料除く)	1	50.0	2	100.0
	使用料	0		0			施設のコスト	1	50.0	2	100.0
	その他	0		0			事業のコスト	0		0	
	指定管理者の収入計	0		0			人に係るコスト	0		0	
	指定管理料	0		0			指定管理者の支出計	0		0	
	利用料金収入	0		0			施設のコスト	0		0	
	自主事業収入	0		0			自主事業以外のコスト	0		0	
	その他収入	0		0			自主事業のコスト	0		0	
収入合計	0		0		人に係るコスト	0		0			
工事請負費・修繕費	0		0		支出合計	1	50.0	2	100.0		
施設経営における実質的な収入(-)	0		0		市負担額 (- +)	1	50.0	2	100.0		
指定管理者の収支差引 (-)	0		0		市負担割合(%) (÷)	100	100.0	100	100.0		
				施設所管課	消防本部						

施設評価シート

施設コード	00000510	施設用途別分類(中分類)	消防施設			
施設名	消防団第9分団第49部消防機庫	利用圏域別分類	a.地区			
評価指標	A:品質:平均以上、供給・財務:平均以上 B:品質:平均未満、供給・財務:平均以上 C:品質:平均以上、供給・財務:平均未満 D:品質:平均未満、供給・財務:平均未満				D	
	品質評価の評価値				41.7	
	供給評価・財務評価の評価値				49.4	
品質評価	> 築年数の評価が低い。 > 劣化度点数の評価がかなり低い。 > 耐震対応の評価がかなり低い。 > バリアフリー点数の評価が低い。	指標の結果	評価指標	数値	評価値	平均
			築年数	35.000 年	41.7	24.900 年
			劣化度点数	4.000 点	33.7	2.600 点
			耐震対応	0.000 %	31.5	76.194 %
			クレーム数	5.000 点	56.0	4.600 点
			バリアフリー点数	0.143 点	45.5	0.291 点
			評価値		41.7	
供給評価	> 利用データなし。	指標の結果	評価指標	数値	評価値	平均
			利用率	0.000 %		%
			1日当たり利用者数	0.000 人		人
			建物1㎡当たりの利用量	0.000 人		人
			市負担額千円当たりの利用量	0.000 人		人
			評価値			
財務評価	> 市負担額前年比の評価が低い。 > 市負担割合の評価が低い。 > [利用量当たりの市負担額]利用データがないため偏差値の算定なし。	指標の結果	評価指標	数値	評価値	平均
			市負担額前年比	50.000 %	49.7	41.993 %
			市負担割合	100.000 %	46.2	89.928 %
			建物1㎡当たりの市負担額	0.024 千円	52.3	14.510 千円
			利用量当たりの市負担額	0.000 千円		千円
			評価値		49.4	
品質評価の分布図						
品質評価(横) / 供給・財務評価(縦)						

施設基本情報シート

平成28年度

施設コード	00000629				施設用途別分類	消防施設					
施設名	消防署				利用圏域別分類	-					
所在地	日向市亀崎2-23				用途地域	第一種住居地域					
開設年月日	昭和61年6月1日(1986年)				財産区分	公用財産					
施設運営形態(指定管理者)	直営				指定管理期間						
設置根拠法令					外観						
設置条例						内部					
施設概要	旧消防本部・消防署の老朽化等により、現在地に新庁舎を建設、平成10年1月、救急棟を建設。										
主な利用者	消防職員										
避難所の指定の有無	指定無										
投票所の指定の有無	指定無				標高	8.7 m					
土地情報	土地面積	-			総延床面積	3,023.58 m <sup>2</sup>					
	地目	-			階数(主たる建物)	地上3階					
	土地所有状況	-			構造(主たる建物)	鉄筋コンクリート					
	借地面積	-			建築年(主たる建物)	昭和61年(1986年)					
	土地登記地積現在高	-			法定点検(主たる建物)	該当なし					
利用情報	(区分・単位)	平成27年度		平成26年度		建物所有状況	市有				
		実績	前年度比%	実績	前年度比%	借受面積	0.00 m <sup>2</sup>				
	-				耐震対応(主たる建物)	対応済					
	-				未利用スペース	0.00 m <sup>2</sup>					
収入	(区分・単位)	平成27年度		平成26年度		(区分・単位)	平成27年度		平成26年度		
		千円	前年度比%	千円	前年度比%		千円	前年度比%	千円	前年度比%	
	市の収入計 (+)	239,113	108.8	219,769	49.6		市の支出計 (指定管理料除く)	737,937	102.4	720,540	67.6
	使用料	0		0	0.0		施設のコスト	7,746	92.0	8,420	124.8
	その他	239,113	108.8	219,769	49.9		事業のコスト	193,262	109.5	176,522	32.4
	指定管理者の収入計	0		0			人に係るコスト	536,929	100.2	535,598	104.2
	指定管理料	0		0			指定管理者の支出計	0		0	
	利用料金収入	0		0			施設のコスト	0		0	
	自主事業収入	0		0			自主事業以外のコスト	0		0	
	その他収入	0		0			自主事業のコスト	0		0	
収入合計	239,113	108.8	219,769	49.6	人に係るコスト	0		0			
工事請負費・修繕費	1,159	32.6	3,557	148.9	支出合計	737,937	102.4	720,540	67.6		
施設経営における実質的な収入(-)	239,113	108.8	219,769	49.6	市負担額 (- +)	498,824	99.6	500,771	80.3		
指定管理者の収支差引 (-)	0		0		市負担割合(%) (÷)	68	97.3	69	118.9		
施設所管課						消防本部					

施設評価シート

施設コード	0000629	施設用途別分類(中分類)	消防施設			
施設名	消防署	利用圏域別分類	-			
評価指標	A:品質:平均以上、供給・財務:平均以上 B:品質:平均未満、供給・財務:平均以上 C:品質:平均以上、供給・財務:平均未満 D:品質:平均未満、供給・財務:平均未満				C	
	品質評価の評価値				51.2	
	供給評価・財務評価の評価値				44.2	
品質評価	> 築年数の評価が低い。 > バリアフリー点数の評価が低い。	指標の結果	評価指標	数値	評価値	平均
			築年数	26.800 年	48.4	24.900 年
			劣化度点数	2.200 点	54.7	2.600 点
			耐震対応	100.000 %	55.8	76.194 %
			クレーム数	5.000 点	56.0	4.600 点
			バリアフリー点数	0.000 点	41.1	0.291 点
			評価値		51.2	
供給評価	> 利用データなし。	指標の結果	評価指標	数値	評価値	平均
			利用率	0.000 %		
			1日当たり利用者数	0.000 人		
			建物1㎡当たりの利用量	0.000 人		
			市負担額千円当たりの利用量	0.000 人		
			評価値			
財務評価	> 市負担額前年比の評価が低い。 > 建物1㎡当たりの市負担額の評価がきわめて低い。 > [利用量当たりの市負担額]利用データがないため偏差値の算定なし。	指標の結果	評価指標	数値	評価値	平均
			市負担額前年比	99.611 %	48.1	41.993 %
			市負担割合	67.597 %	58.5	89.928 %
			建物1㎡当たりの市負担額	164.978 千円	26.1	14.510 千円
			利用量当たりの市負担額	0.000 千円		
			評価値		44.2	
品質評価の分布図						
品質評価(横) / 供給・財務評価(縦)						

施設コード	00000630				施設用途別分類	消防施設					
施設名	消防署東郷分遣所				利用圏域別分類	-					
所在地	日向市東郷町山陰丙1374				用途地域	その他					
開設年月日	平成22年3月25日(2010年)				財産区分	公用財産					
施設運営形態(指定管理者)	直営				指定管理期間						
設置根拠法令					外観						
設置条例						内部					
施設概要	東郷地域の消防の拠点として開設。										
主な利用者	消防職員										
避難所の指定の有無	指定無										
投票所の指定の有無	指定無				標高	30.2 m					
土地情報	土地面積	-			総延床面積	216.00 m <sup>2</sup>					
	地目	-			階数(主たる建物)	地上1階					
	土地所有状況	-			構造(主たる建物)	木造					
	借地面積	-			建築年(主たる建物)	平成22年(2010年)					
	土地登記地積現在高	-			法定点検(主たる建物)	該当なし					
利用情報	(区分・単位)	平成27年度		平成26年度		建物情報	建物所有状況				
		実績	前年度比%	実績	前年度比%		市有				
	-				借受面積		0.00 m <sup>2</sup>				
	-				耐震対応(主たる建物)		対応済				
					未利用スペース		0.00 m <sup>2</sup>				
収入	(区分・単位)	平成27年度		平成26年度		支出	(区分・単位)	平成27年度		平成26年度	
		千円	前年度比%	千円	前年度比%			千円	前年度比%	千円	前年度比%
	市の収入計 (+)	129		0	0.0		市の支出計 (指定管理料除く)	30,542	99.9	30,572	102.9
	使用料	0		0			施設のコスト	195	86.7	225	197.4
	その他	129		0	0.0		事業のコスト	747	100.0	747	
	指定管理者の収入計	0		0			人に係るコスト	29,600	100.0	29,600	100.0
	指定管理料	0		0			指定管理者の支出計	0		0	
	利用料金収入	0		0			施設のコスト	0		0	
	自主事業収入	0		0			自主事業以外のコスト	0		0	
	その他収入	0		0			自主事業のコスト	0		0	
	収入合計	129		0	0.0		人に係るコスト	0		0	
	工事請負費・修繕費	93		0	0.0		支出合計	30,542	99.9	30,572	102.9
施設経営における実質的な収入(-)	129		0	0.0	市負担額 (- +)	30,413	99.5	30,572	103.4		
指定管理者の収支差引 (-)	0		0		市負担割合(%) (÷)	100	99.6	100	100.5		
施設所管課						消防本部					

施設評価シート

施設コード	00000630	施設用途別分類(中分類)	消防施設			
施設名	消防署東郷分遣所	利用圏域別分類	-			
評価指標	A:品質:平均以上、供給・財務:平均以上 B:品質:平均未満、供給・財務:平均以上 C:品質:平均以上、供給・財務:平均未満 D:品質:平均未満、供給・財務:平均未満				C	
	品質評価の評価値				58.3	
	供給評価・財務評価の評価値				41.5	
品質評価	> バリアフリー点数の評価が低い。	指標の結果	評価指標	数値	評価値	平均
			築年数	6.000 年	65.4	24.900 年
			劣化度点数	1.000 点	68.6	2.600 点
			耐震対応	100.000 %	55.8	76.194 %
			クレーム数	5.000 点	56.0	4.600 点
			バリアフリー点数	0.143 点	45.5	0.291 点
			評価値	58.3		
供給評価	> 利用データなし。	指標の結果	評価指標	数値	評価値	平均
			利用率	0.000 %		%
			1日当たり利用者数	0.000 人		人
			建物1㎡当たりの利用量	0.000 人		人
			市負担額千円当たりの利用量	0.000 人		人
			評価値			
財務評価	> 市負担額前年比の評価が低い。 > 市負担割合の評価が低い。 > 建物1㎡当たりの市負担額の評価がかなり低い。 > [利用量当たりの市負担額]利用データがないため偏差値の算定なし。	指標の結果	評価指標	数値	評価値	平均
			市負担額前年比	99.480 %	48.1	41.993 %
			市負担割合	99.578 %	46.3	89.928 %
			建物1㎡当たりの市負担額	140.801 千円	30.0	14.510 千円
			利用量当たりの市負担額	0.000 千円		千円
			評価値	41.5		
品質評価の分布図						
品質評価(横) / 供給・財務評価(縦)						

施設コード	00000631				施設用途別分類	消防施設					
施設名	消防署南分遣所				利用圏域別分類	-					
所在地	日向市幸脇980-5				用途地域	その他					
開設年月日	平成5年4月1日(1993年)				財産区分	公用財産					
施設運営形態(指定管理者)	直営				指定管理期間						
設置根拠法令					外観						
設置条例						内部					
施設概要	日向市消防署の分遣所(南部地区管轄)										
主な利用者	消防職員										
避難所の指定の有無	指定無										
投票所の指定の有無	指定無				標高	18.6 m					
土地情報	土地面積	-			総延床面積	252.00 m <sup>2</sup>					
	地目	-			階数(主たる建物)	地上2階					
	土地所有状況	-			構造(主たる建物)	鉄骨造					
	借地面積	-			建築年(主たる建物)	平成5年(1993年)					
	土地登記地積現在高	-			法定点検(主たる建物)	該当なし					
利用情報	(区分・単位)	平成27年度		平成26年度		建物情報	建物所有状況				
		実績	前年度比%	実績	前年度比%		市有				
	-				借受面積		0.00 m <sup>2</sup>				
	-				耐震対応(主たる建物)		対応済				
					未利用スペース		0.00 m <sup>2</sup>				
収入	(区分・単位)	平成27年度		平成26年度		支出	(区分・単位)	平成27年度		平成26年度	
		千円	前年度比%	千円	前年度比%			千円	前年度比%	千円	前年度比%
	市の収入計 (+)	178		0	0.0		市の支出計 (指定管理料除く)	46,907	100.0	46,922	155.5
	使用料	0		0			施設のコスト	830	100.7	824	142.6
	その他	178		0	0.0		事業のコスト	1,677	98.8	1,698	
	指定管理者の収入計	0		0			人に係るコスト	44,400	100.0	44,400	150.0
	指定管理料	0		0			指定管理者の支出計	0		0	
	利用料金収入	0		0			施設のコスト	0		0	
	自主事業収入	0		0			自主事業以外のコスト	0		0	
	その他収入	0		0			自主事業のコスト	0		0	
	収入合計	178		0	0.0		人に係るコスト	0		0	
	工事請負費・修繕費	19	95.0	20	117.6		支出合計	46,907	100.0	46,922	155.5
施設経営における実質的な収入(-)	178		0	0.0	市負担額 (- +)	46,729	99.6	46,922	156.4		
指定管理者の収支差引 (-)	0		0		市負担割合(%) (÷)	100	99.6	100	100.6		
施設所管課						消防本部					

施設評価シート

施設コード	00000631	施設用途別分類(中分類)	消防施設			
施設名	消防署南分遣所	利用圏域別分類	-			
評価指標	A:品質:平均以上、供給・財務:平均以上 B:品質:平均未満、供給・財務:平均以上 C:品質:平均以上、供給・財務:平均未満 D:品質:平均未満、供給・財務:平均未満				D	
	品質評価の評価値				48.3	
	供給評価・財務評価の評価値				39.1	
品質評価	> 劣化度点数の評価がかなり低い。 > バリアフリー点数の評価が低い。	指標の結果	評価指標	数値	評価値	平均
			築年数	23.000 年	51.6	24.900 年
			劣化度点数	3.700 点	37.2	2.600 点
			耐震対応	100.000 %	55.8	76.194 %
			クレーム数	5.000 点	56.0	4.600 点
			バリアフリー点数	0.000 点	41.1	0.291 点
			評価値		48.3	
供給評価	> 利用データなし。	指標の結果	評価指標	数値	評価値	平均
			利用率	0.000 %		%
			1日当たり利用者数	0.000 人		人
			建物1㎡当たりの利用量	0.000 人		人
			市負担額千円当たりの利用量	0.000 人		人
			評価値			
財務評価	> 市負担額前年比の評価が低い。 > 市負担割合の評価が低い。 > 建物1㎡当たりの市負担額の評価がきわめて低い。 > [利用量当たりの市負担額]利用データがないため偏差値の算定なし。	指標の結果	評価指標	数値	評価値	平均
			市負担額前年比	99.589 %	48.1	41.993 %
			市負担割合	99.621 %	46.3	89.928 %
			建物1㎡当たりの市負担額	185.433 千円	22.9	14.510 千円
			利用量当たりの市負担額	0.000 千円		千円
			評価値		39.1	
品質評価の分布図						
品質評価(横) / 供給・財務評価(縦)						



施設コード	00000632				施設用途別分類	消防施設					
施設名	消防団第9分団第41部消防機庫				利用圏域別分類	a.地区					
所在地	日向市東郷町山陰丙1367-5				用途地域	その他					
開設年月日	昭和57年1月1日(1982年)				財産区分	公用財産					
施設運営形態(指定管理者)	直営				指定管理期間						
設置根拠法令					外観						
設置条例						内部					
施設概要	東郷小野田地区の防災の拠点としての役割を担う。公民館隣接。										
主な利用者	消防団員										
避難所の指定の有無	指定無										
投票所の指定の有無	指定無				標高	26.2 m					
土地情報	土地面積	-			総延床面積	89.00 m <sup>2</sup>					
	地目	-			階数(主たる建物)	地上2階					
	土地所有状況	-			構造(主たる建物)	コンクリートブロック					
	借地面積	-			建築年(主たる建物)	昭和57年(1982年)					
	土地登記地積現在高	-			法定点検(主たる建物)	該当なし					
利用情報	(区分・単位)	平成27年度		平成26年度		建物所有状況	市有				
		実績	前年度比%	実績	前年度比%	借受面積	0.00 m <sup>2</sup>				
	-				耐震対応(主たる建物)	対応済					
	-				未利用スペース	0.00 m <sup>2</sup>					
収入	(区分・単位)	平成27年度		平成26年度		(区分・単位)	平成27年度		平成26年度		
		千円	前年度比%	千円	前年度比%		千円	前年度比%	千円	前年度比%	
	市の収入計 (+)	0		0			市の支出計 (指定管理料除く)	1	25.0	4	100.0
	使用料	0		0			施設のコスト	1	25.0	4	100.0
	その他	0		0			事業のコスト	0		0	
	指定管理者の収入計	0		0			人に係るコスト	0		0	
	指定管理料	0		0			指定管理者の支出計	0		0	
	利用料金収入	0		0			施設のコスト	0		0	
	自主事業収入	0		0			自主事業以外のコスト	0		0	
	その他収入	0		0			自主事業のコスト	0		0	
収入合計	0		0		人に係るコスト	0		0			
工事請負費・修繕費	0		0		支出合計	1	25.0	4	100.0		
施設経営における実質的な収入(-)	0		0		市負担額 (- +)	1	25.0	4	100.0		
指定管理者の収支差引 (-)	0		0		市負担割合(%) (÷)	100	100.0	100	100.0		
					施設所管課	消防本部					

施設評価シート

施設コード	00000632	施設用途別分類(中分類)	消防施設			
施設名	消防団第9分団第41部消防機庫	利用圏域別分類	a.地区			
評価指標	A:品質:平均以上、供給・財務:平均以上 B:品質:平均未満、供給・財務:平均以上 C:品質:平均以上、供給・財務:平均未満 D:品質:平均未満、供給・財務:平均未満				D	
	品質評価の評価値				47.6	
	供給評価・財務評価の評価値				49.7	
品質評価	> 築年数の評価が低い。 > 劣化度点数の評価がかなり低い。 > バリアフリー点数の評価が低い。	指標の結果	評価指標	数値	評価値	平均
			築年数	34.000 年	42.6	24.900 年
			劣化度点数	3.600 点	38.3	2.600 点
			耐震対応	100.000 %	55.8	76.194 %
			クレーム数	5.000 点	56.0	4.600 点
			バリアフリー点数	0.143 点	45.5	0.291 点
			評価値		47.6	
供給評価	> 利用データなし。	指標の結果	評価指標	数値	評価値	平均
			利用率	0.000 %		%
			1日当たり利用者数	0.000 人		人
			建物1㎡当たりの利用量	0.000 人		人
			市負担額千円当たりの利用量	0.000 人		人
			評価値			
財務評価	> 市負担割合の評価が低い。 > [利用量当たりの市負担額]利用データがないため偏差値の算定なし。	指標の結果	評価指標	数値	評価値	平均
			市負担額前年比	25.000 %	50.6	41.993 %
			市負担割合	100.000 %	46.2	89.928 %
			建物1㎡当たりの市負担額	0.011 千円	52.3	14.510 千円
			利用量当たりの市負担額	0.000 千円		千円
			評価値		49.7	
品質評価の分布図						
品質評価(横) / 供給・財務評価(縦)						

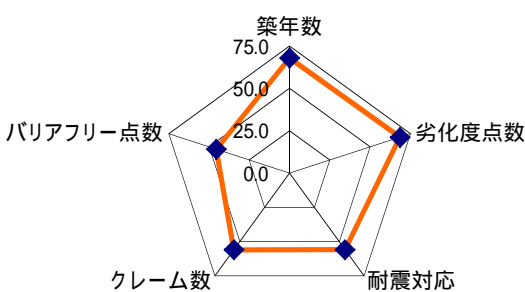
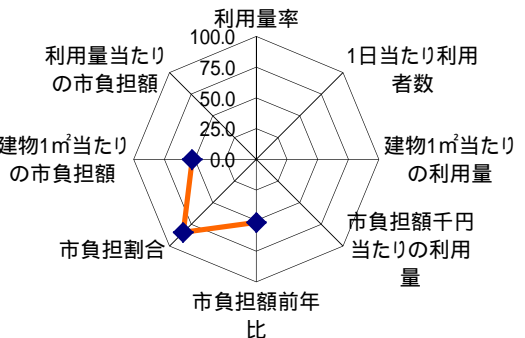
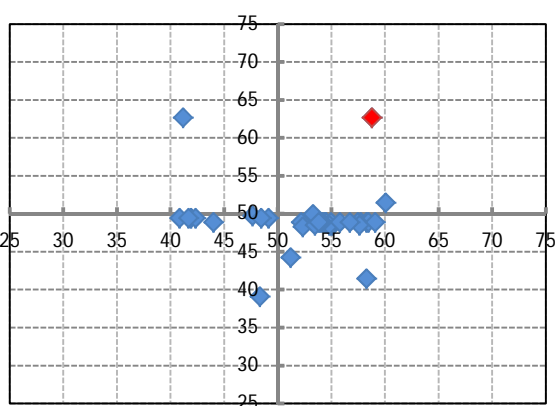
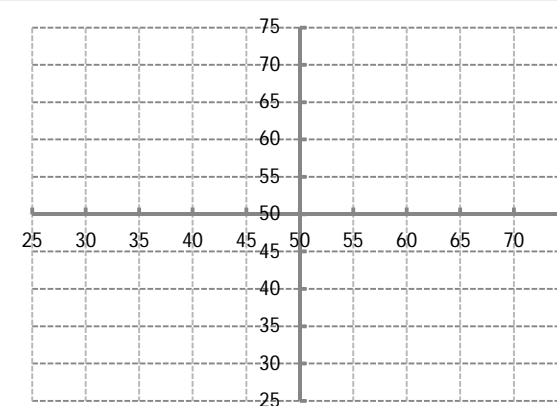
施設コード	00000633				施設用途別分類	消防施設					
施設名	消防団第9分団第45部消防機庫				利用圏域別分類	a.地区					
所在地	日向市東郷町坪谷229-7				用途地域	その他					
開設年月日	昭和59年1月1日(1984年)				財産区分	公用財産					
施設運営形態(指定管理者)	直営				指定管理期間						
設置根拠法令					外観						
設置条例						内部					
施設概要	東郷坪谷地区の防災の拠点としての役割を担う。										
主な利用者	消防団員										
避難所の指定の有無	指定無										
投票所の指定の有無	指定無				標高	103.5 m					
土地情報	土地面積	-			㎡	建物情報	総延床面積	47.00			㎡
	地目	-					階数(主たる建物)	地上2階			
	土地所有状況	-					構造(主たる建物)	コンクリートブロック			
	借地面積	-			㎡		建築年(主たる建物)	昭和59年(1984年)			
	土地登記地積現在高	-			㎡		法定点検(主たる建物)	該当なし			
利用情報	(区分・単位)	平成27年度		平成26年度		建物所有状況	市有				
		実績	前年度比%	実績	前年度比%		借受面積	0.00		㎡	
	-				耐震対応(主たる建物)		対応済				
	-				未利用スペース		0.00			㎡	
収入	(区分・単位)	平成27年度		平成26年度		支出	(区分・単位)	平成27年度		平成26年度	
		千円	前年度比%	千円	前年度比%			千円	前年度比%	千円	前年度比%
	市の収入計 (+)	0		0			市の支出計 (指定管理料除く)	1	50.0	2	100.0
	使用料	0		0			施設のコスト	1	50.0	2	100.0
	その他	0		0			事業のコスト	0		0	
	指定管理者の収入計	0		0			人に係るコスト	0		0	
	指定管理料	0		0			指定管理者の支出計	0		0	
	利用料金収入	0		0			施設のコスト	0		0	
	自主事業収入	0		0			自主事業以外のコスト	0		0	
	その他収入	0		0			自主事業のコスト	0		0	
収入合計	0		0		人に係るコスト	0		0			
工事請負費・修繕費	0		0		支出合計	1	50.0	2	100.0		
施設経営における実質的な収入(-)	0		0		市負担額 (- +)	1	50.0	2	100.0		
指定管理者の収支差引 (-)	0		0		市負担割合(%) (÷)	100	100.0	100	100.0		
					施設所管課	消防本部					



施設評価シート

施設コード	00000633	施設用途別分類(中分類)	消防施設			
施設名	消防団第9分団第45部消防機庫	利用圏域別分類	a.地区			
評価指標	A:品質:平均以上、供給・財務:平均以上 B:品質:平均未満、供給・財務:平均以上 C:品質:平均以上、供給・財務:平均未満 D:品質:平均未満、供給・財務:平均未満				D	
	品質評価の評価値				48.4	
	供給評価・財務評価の評価値				49.4	
品質評価	> 築年数の評価が低い。 > 劣化度点数の評価が低い。 > バリアフリー点数の評価が低い。	指標の結果	評価指標	数値	評価値	平均
			築年数	32.000 年	44.2	24.900 年
			劣化度点数	3.400 点	40.7	2.600 点
			耐震対応	100.000 %	55.8	76.194 %
			クレーム数	5.000 点	56.0	4.600 点
			バリアフリー点数	0.143 点	45.5	0.291 点
			評価値		48.4	
供給評価	> 利用データなし。	指標の結果	評価指標	数値	評価値	平均
			利用率	0.000 %		%
			1日当たり利用者数	0.000 人		人
			建物1㎡当たりの利用量	0.000 人		人
			市負担額千円当たりの利用量	0.000 人		人
			評価値			
財務評価	> 市負担額前年比の評価が低い。 > 市負担割合の評価が低い。 > [利用量当たりの市負担額]利用データがないため偏差値の算定なし。	指標の結果	評価指標	数値	評価値	平均
			市負担額前年比	50.000 %	49.7	41.993 %
			市負担割合	100.000 %	46.2	89.928 %
			建物1㎡当たりの市負担額	0.021 千円	52.3	14.510 千円
			利用量当たりの市負担額	0.000 千円		千円
			評価値		49.4	
品質評価の分布図						
品質評価(横) / 供給・財務評価(縦)						

施設コード	13092504			施設用途別分類	消防施設						
施設名	消防団第10分団第44部消防機庫(新)			利用圏域別分類	a.地区						
所在地	日向市東郷町山陰丁1637-1			用途地域	その他						
開設年月日	平成25年3月31日(2013年)			財産区分	公用財産						
施設運営形態(指定管理者)	直営			指定管理期間							
設置根拠法令				外観							
設置条例					内部						
施設概要	2013/3/25に別の場所に新築。										
主な利用者	消防団員										
避難所の指定の有無	指定無										
投票所の指定の有無	指定無			標高	41.2 m						
土地情報	土地面積	-			総延床面積	70.00 m <sup>2</sup>					
	地目	-			階数(主たる建物)	地上2階					
	土地所有状況	-			構造(主たる建物)	木造					
	借地面積	-			建築年(主たる建物)	平成25年(2013年)					
	土地登記地積現在高	-			法定点検(主たる建物)	該当なし					
利用情報	(区分・単位)	平成27年度		平成26年度		建物所有状況	市有				
		実績	前年度比%	実績	前年度比%	借受面積	0.00 m <sup>2</sup>				
	-				耐震対応(主たる建物)	対応済					
	-				未利用スペース	0.00 m <sup>2</sup>					
収入	(区分・単位)	平成27年度		平成26年度		支出	(区分・単位)	平成27年度		平成26年度	
		千円	前年度比%	千円	前年度比%			千円	前年度比%	千円	前年度比%
	市の収入計 (+)	0		0			市の支出計 (指定管理料除く)	0	0.0	3	75.0
	使用料	0		0			施設のコスト	0	0.0	3	75.0
	その他	0		0			事業のコスト	0		0	
	指定管理者の収入計	0		0			人に係るコスト	0		0	
	指定管理料	0		0			指定管理者の支出計	0		0	
	利用料金収入	0		0			施設のコスト	0		0	
	自主事業収入	0		0			自主事業以外のコスト	0		0	
	その他収入	0		0			自主事業のコスト	0		0	
	収入合計	0		0			人に係るコスト	0		0	
工事請負費・修繕費	0		0		支出合計	0	0.0	3	75.0		
施設経営における実質的な収入(-)	0		0		市負担額 (- +)	0	0.0	3	75.0		
指定管理者の収支差引 (-)	0		0		市負担割合(%) (÷)	#VALUE!		100	100.0		
					施設所管課	消防本部					

施設評価シート

施設コード	13092504	施設用途別分類(中分類)	消防施設			
施設名	消防団第10分団第44部消防機庫(新)	利用圏域別分類	a.地区			
評価指標	A:品質:平均以上、供給・財務:平均以上 B:品質:平均未満、供給・財務:平均以上 C:品質:平均以上、供給・財務:平均未満 D:品質:平均未満、供給・財務:平均未満				A	
	品質評価の評価値				58.8	
	供給評価・財務評価の評価値				62.7	
品質評価	> バリアフリー点数の評価が低い。	指標の結果	評価指標	数値	評価値	平均
			築年数	3.000 年	67.9	24.900 年
			劣化度点数	1.000 点	68.6	2.600 点
			耐震対応	100.000 %	55.8	76.194 %
			クレーム数	5.000 点	56.0	4.600 点
			バリアフリー点数	0.143 点	45.5	0.291 点
			評価値	58.8		
供給評価	> 利用データなし。	指標の結果	評価指標	数値	評価値	平均
			利用率	0.000 %		
			1日当たり利用者数	0.000 人		
			建物1㎡当たりの利用量	0.000 人		
			市負担額千円当たりの利用量	0.000 人		
			評価値			
財務評価	> [利用量当たりの市負担額]利用データがないため偏差値の算定なし。	指標の結果	評価指標	数値	評価値	平均
			市負担額前年比	0.000 %	51.4	41.993 %
			市負担割合	0.000 %	84.3	89.928 %
			建物1㎡当たりの市負担額	0.000 千円	52.3	14.510 千円
			利用量当たりの市負担額	0.000 千円		
			評価値	62.7		
品質評価の分布図						
						
品質評価(横) / 供給・財務評価(縦)						
						

施設コード	15033109				施設用途別分類	消防施設					
施設名	消防団第8分団第47部消防機庫(新)				利用圏域別分類	a.地区					
所在地	日向市東郷町山陰甲344-6				用途地域	その他					
開設年月日	平成27年3月31日(2015年)				財産区分	公用財産					
施設運営形態(指定管理者)	直営				指定管理期間						
設置根拠法令					外観						
設置条例						内部					
施設概要	東郷寺迫地区の防災の拠点としての役割を担う。										
主な利用者	消防団員										
避難所の指定の有無	指定無										
投票所の指定の有無	指定無				標高	45.6 m					
土地情報	土地面積	-			総延床面積	70.00 m <sup>2</sup>					
	地目	-			階数(主たる建物)	地上2階					
	土地所有状況	-			構造(主たる建物)	木造					
	借地面積	-			建築年(主たる建物)	平成27年(2015年)					
	土地登記地積現在高	-			法定点検(主たる建物)	該当なし					
利用情報	(区分・単位)	平成27年度		平成26年度		建物情報	建物所有状況				
		実績	前年度比%	実績	前年度比%		市有				
	-				借受面積		0.00 m <sup>2</sup>				
	-				耐震対応(主たる建物)		対応済				
					未利用スペース		0.00 m <sup>2</sup>				
収入	(区分・単位)	平成27年度		平成26年度		支出	(区分・単位)	平成27年度		平成26年度	
		千円	前年度比%	千円	前年度比%			千円	前年度比%	千円	前年度比%
	市の収入計 (+)	0		0			市の支出計 (指定管理料除く)	4		0	
	使用料	0		0			施設のコスト	4		0	
	その他	0		0			事業のコスト	0		0	
	指定管理者の収入計	0		0			人に係るコスト	0		0	
	指定管理料	0		0			指定管理者の支出計	0		0	
	利用料金収入	0		0			施設のコスト	0		0	
	自主事業収入	0		0			自主事業以外のコスト	0		0	
	その他収入	0		0			自主事業のコスト	0		0	
	収入合計	0		0			人に係るコスト	0		0	
	工事請負費・修繕費	25	0.3	8,510			支出合計	4		0	
施設経営における実質的な収入(-)	0		0		市負担額 (- +)	4		0			
指定管理者の収支差引 (-)	0		0		市負担割合(%) (÷)	100					
施設所管課						消防本部					

施設評価シート

施設コード	15033109	施設用途別分類(中分類)	消防施設			
施設名	消防団第8分団第47部消防機庫(新)	利用圏域別分類	a.地区			
評価指標	A:品質:平均以上、供給・財務:平均以上 B:品質:平均未満、供給・財務:平均以上 C:品質:平均以上、供給・財務:平均未満 D:品質:平均未満、供給・財務:平均未満				C	
	品質評価の評価値				59.1	
	供給評価・財務評価の評価値				48.9	
品質評価	> バリアフリー点数の評価が低い。	指標の結果	評価指標	数値	評価値	平均
			築年数	1.000 年	69.5	24.900 年
			劣化度点数	1.000 点	68.6	2.600 点
			耐震対応	100.000 %	55.8	76.194 %
			クレーム数	5.000 点	56.0	4.600 点
			バリアフリー点数	0.143 点	45.5	0.291 点
			評価値	59.1		
供給評価	> 利用データなし。	指標の結果	評価指標	数値	評価値	平均
			利用率	0.000 %		%
			1日当たり利用者数	0.000 人		人
			建物1㎡当たりの利用量	0.000 人		人
			市負担額千円当たりの利用量	0.000 人		人
			評価値			
財務評価	> 市負担額前年比の評価が低い。 > 市負担割合の評価が低い。 > [利用量当たりの市負担額]利用データがないため偏差値の算定なし。	指標の結果	評価指標	数値	評価値	平均
			市負担額前年比	100.000 %	48.1	41.993 %
			市負担割合	100.000 %	46.2	89.928 %
			建物1㎡当たりの市負担額	0.057 千円	52.3	14.510 千円
			利用量当たりの市負担額	0.000 千円		千円
			評価値	48.9		
品質評価の分布図						
品質評価(横) / 供給・財務評価(縦)						