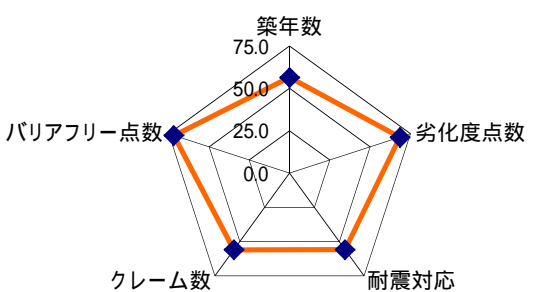
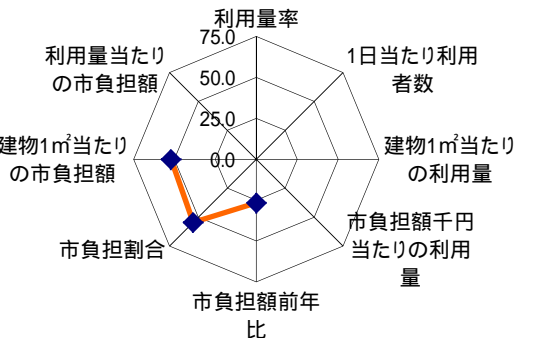
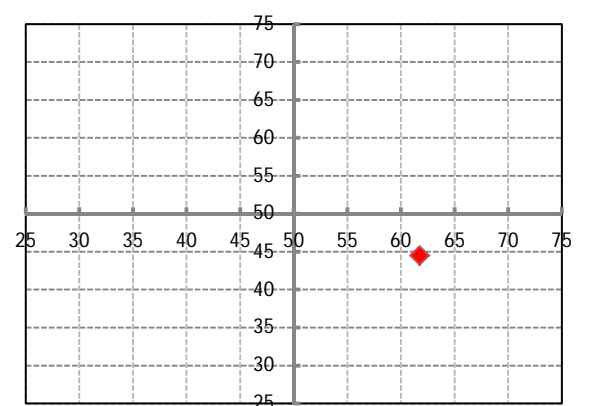
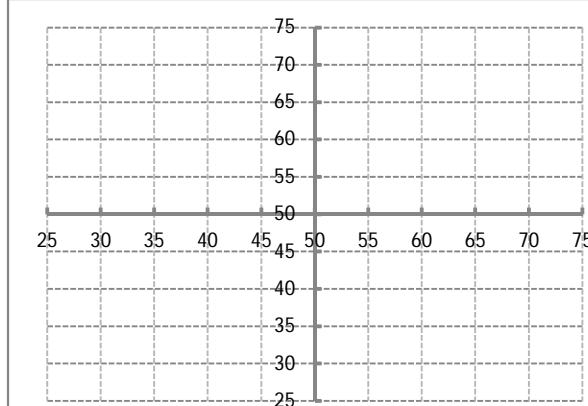


施設コード	15033101				施設用途別分類	商工観光施設					
施設名	ITセンター				利用圏域別分類	-					
所在地	日向市鶴町2-52				用途地域	商業地域					
開設年月日	平成27年4月1日(2015年)				財産区分	普通財産					
施設運営形態(指定管理者)	直営				指定管理期間						
設置根拠法令					外観						
設置条例						内部					
施設概要	平成13年4月以降ほとんど使用されていない なかった旧日向法務総合庁舎(平成10年12月 17日建築)を国から購入し、情報サービス産 業の誘致施設「日向市ITセンター」として整 備を行った。										
主な利用者	情報サービス関連企業										
避難所の指定の有無	指定有										
投票所の指定の有無	指定無				標高	5.3 m					
土地情報	土地面積	-			総延床面積	1,314.37 m <sup>2</sup>					
	地目	-			階数(主たる建物)	地上3階					
	土地所有状況	-			構造(主たる建物)	鉄筋コンクリート					
	借地面積	-			建築年(主たる建物)	平成10年(1998年)					
	土地登記地積現在高	-			法定点検(主たる建物)	該当なし					
利用情報	(区分・単位)	平成27年度		平成26年度		建物情報	建物所有状況				
		実績	前年度比%	実績	前年度比%		市有				
	-				借受面積		0.00 m <sup>2</sup>				
	-				耐震対応(主たる建物)		対応済				
					未利用スペース		0.00 m <sup>2</sup>				
収入	(区分・単位)	平成27年度		平成26年度		支出	(区分・単位)	平成27年度		平成26年度	
		千円	前年度比%	千円	前年度比%			千円	前年度比%	千円	前年度比%
	市の収入計 (+)	484		0			市の支出計 (指定管理料除く)	2,201	961.1	229	
	使用料	0		0			施設のコスト	2,201	961.1	229	
	その他	484		0			事業のコスト	0		0	
	指定管理者の収入計	0		0			人に係るコスト	0		0	
	指定管理料	0		0			指定管理者の支出計	0		0	
	利用料金収入	0		0			施設のコスト	0		0	
	自主事業収入	0		0			自主事業以外のコスト	0		0	
	その他収入	0		0			自主事業のコスト	0		0	
	収入合計	484		0			人に係るコスト	0		0	
工事請負費・修繕費	640	0.4	162,064		支出合計	2,201	961.1	229			
施設経営における実質的な 収入(-)	484		0		市負担額 (- +)	1,717	749.8	229			
指定管理者の収支差引 (-)	0		0		市負担割合(%) (÷)	78	78.0	100			
施設所管課						商工港湾課					

施設評価シート

施設コード	15033101	施設用途別分類(中分類)	商工施設			
施設名	ITセンター	利用圏域別分類	-			
評価指標	A:品質:平均以上、供給・財務:平均以上 B:品質:平均未満、供給・財務:平均以上 C:品質:平均以上、供給・財務:平均未満 D:品質:平均未満、供給・財務:平均未満				C	
	品質評価の評価値				61.7	
	供給評価・財務評価の評価値				44.5	
品質評価		指標の結果	評価指標	数値	評価値	平均
			築年数	17.000 年	56.5	24.900 年
			劣化度点数	1.000 点	68.6	2.600 点
			耐震対応	100.000 %	55.8	76.194 %
			クレーム数	5.000 点	56.0	4.600 点
			バリアフリー点数	1.000 点	71.8	0.291 点
			評価値		61.7	
供給評価	> 利用データなし。	指標の結果	評価指標	数値	評価値	平均
			利用率	0.000 %		%
			1日当たり利用者数	0.000 人		人
			建物1㎡当たりの利用量	0.000 人		人
			市負担額千円当たりの利用量	0.000 人		人
			評価値			
財務評価	> 市負担額前年比の評価がきわめて低い。 > [利用量当たりの市負担額]利用データがないため偏差値の算定なし。	指標の結果	評価指標	数値	評価値	平均
			市負担額前年比	749.782 %	26.7	41.993 %
			市負担割合	78.010 %	54.6	89.928 %
			建物1㎡当たりの市負担額	1.306 千円	52.1	14.510 千円
			利用量当たりの市負担額	0.000 千円		千円
評価値		44.5				
品質評価の分布図						
						
品質評価(横) / 供給・財務評価(縦)						
						

施設基本情報シート

平成28年度

施設コード	00000006				施設用途別分類	商工観光施設					
施設名	お倉ヶ浜ビーチハウス				利用圏域別分類	c.広域					
所在地	日向市平岩12298-6				用途地域	その他					
開設年月日	平成19年3月1日(2007年)				財産区分	公共用財産					
施設運営形態(指定管理者)	委託				指定管理期間						
設置根拠法令					外観						
設置条例	日向市ビーチハウス条例					内部					
施設概要	「日本の渚百選」に選定され、海水浴客をはじめ県内外からの多くのサーファーが利用する観光施設のメッカである。(ビーチハウス・駐車場外)										
主な利用者	市民及び観光客										
避難所の指定の有無	指定無										
投票所の指定の有無	指定無				標高	5.3 m					
土地情報	土地面積	-			総延床面積	270.00 m <sup>2</sup>					
	地目	-			階数(主たる建物)	地上1階					
	土地所有状況	-			構造(主たる建物)	鉄筋コンクリート					
	借地面積	-			建築年(主たる建物)	平成20年(2008年)					
	土地登記地積現在高	-			法定点検(主たる建物)	該当なし					
利用情報	(区分・単位)	平成27年度		平成26年度		建物所有状況	市有				
		実績	前年度比%	実績	前年度比%	借受面積	0.00 m <sup>2</sup>				
	-				耐震対応(主たる建物)	対応済					
	-				未利用スペース	0.00 m <sup>2</sup>					
収入	(区分・単位)	平成27年度		平成26年度		(区分・単位)	平成27年度		平成26年度		
		千円	前年度比%	千円	前年度比%		千円	前年度比%	千円	前年度比%	
	市の収入計 (+)	1,473	98.7	1,493	86.4		市の支出計 (指定管理料除く)	3,380	91.4	3,700	110.3
	使用料	1,362	98.3	1,386	85.7		施設のコスト	3,380	91.4	3,700	110.3
	その他	111	103.7	107	97.3		事業のコスト	0		0	
	指定管理者の収入計	0		0			人に係るコスト	0		0	
	指定管理料	0		0			指定管理者の支出計	0		0	
	利用料金収入	0		0			施設のコスト	0		0	
	自主事業収入	0		0			自主事業以外のコスト	0		0	
	その他収入	0		0			自主事業のコスト	0		0	
収入合計	1,473	98.7	1,493	86.4	人に係るコスト	0		0			
工事請負費・修繕費	6,057	3,028.5	200	100.0	支出合計	3,380	91.4	3,700	110.3		
施設経営における実質的な収入(-)	1,473	98.7	1,493	86.4	市負担額 (- +)	1,907	86.4	2,207	135.6		
指定管理者の収支差引 (-)	0		0		市負担割合(%) (÷)	56	94.6	60	123.0		
施設所管課						観光交流課					

施設評価シート

施設コード	00000006	施設用途別分類(中分類)	観光施設			
施設名	お倉ヶ浜ビーチハウス	利用圏域別分類	c.広域			
評価指標	A:品質:平均以上、供給・財務:平均以上 B:品質:平均未満、供給・財務:平均以上 C:品質:平均以上、供給・財務:平均未満 D:品質:平均未満、供給・財務:平均未満				A	
	品質評価の評価値				55.8	
	供給評価・財務評価の評価値				54.2	
品質評価	> クレーム数の評価が低い。	指標の結果	評価指標	数値	評価値	平均
			築年数	8.000 年	63.8	24.900 年
			劣化度点数	2.000 点	57.0	2.600 点
			耐震対応	100.000 %	55.8	76.194 %
			クレーム数	4.000 点	41.0	4.600 点
			バリアフリー点数	0.667 点	61.5	0.291 点
			評価値		55.8	
供給評価	> 利用データなし。	指標の結果	評価指標	数値	評価値	平均
			利用量率	0.000 %		
			1日当たり利用者数	0.000 人		
			建物1㎡当たりの利用量	0.000 人		
			市負担額千円当たりの利用量	0.000 人		
			評価値			
財務評価	> 市負担額前年比の評価が低い。 > [利用量当たりの市負担額]利用データがないため偏差値の算定なし。	指標の結果	評価指標	数値	評価値	平均
			市負担額前年比	86.407 %	48.5	41.993 %
			市負担割合	56.420 %	62.8	89.928 %
			建物1㎡当たりの市負担額	7.063 千円	51.2	14.510 千円
			利用量当たりの市負担額	0.000 千円		
評価値		54.2				
品質評価の分布図						
品質評価(横) / 供給・財務評価(縦)						

施設コード	00000009				施設用途別分類	商工観光施設					
施設名	日向岬グリーンパーク				利用圏域別分類	c.広域					
所在地	日向市日知屋682-148				用途地域	その他					
開設年月日	昭和62年3月1日(1987年)				財産区分	公共用財産					
施設運営形態(指定管理者)	指定管理((一社)宮崎県造園緑地協会日向支部)				指定管理期間	2015年4月1日 - 2020年3月31日					
設置根拠法令					外観						
設置条例	日向市日向岬グリーンパーク条例					内部					
施設概要	日向岬の景観を生かし、レクリエーション、観光振興はもとより、野外活動、音楽会等を通じ市民の健康増進及び文化の発展に資することを目的とした施設である。 (芝生広場・野外ホール・管理棟・トイレ・駐車場外)										
主な利用者	市民										
避難所の指定の有無	指定無										
投票所の指定の有無	指定無				標高	62.4 m					
土地情報	土地面積	-			総延床面積	335.84 m <sup>2</sup>					
	地目	-			階数(主たる建物)	地上1階					
	土地所有状況	-			構造(主たる建物)	鉄筋コンクリート					
	借地面積	-			建築年(主たる建物)	昭和62年(1987年)					
	土地登記地積現在高	-			法定点検(主たる建物)	該当なし					
利用情報	(区分・単位)	平成27年度		平成26年度		建物所有状況	市有				
		実績	前年度比%	実績	前年度比%	借受面積	0.00 m <sup>2</sup>				
	利用者数(人)	30,414	81.0	37,536	100.9	耐震対応(主たる建物)	対応済				
	開館日数(日)	364	100.0	364	99.7	未利用スペース	0.00 m <sup>2</sup>				
収入	(区分・単位)	平成27年度		平成26年度		支出	(区分・単位)	平成27年度		平成26年度	
		千円	前年度比%	千円	前年度比%			千円	前年度比%	千円	前年度比%
	市の収入計 (+)	126	73.3	172	99.4		市の支出計 (指定管理料除く)	108	166.2	65	270.8
	使用料	6	120.0	5			施設のコスト	106	163.1	65	270.8
	その他	120	71.9	167	96.5		事業のコスト	2		0	
	指定管理者の収入計	9,964	97.2	10,251	103.2		人に係るコスト	0		0	
	指定管理料	9,964	97.5	10,216	102.8		指定管理者の支出計	9,973	98.4	10,140	106.8
	利用料金収入	0		0			施設のコスト	6,072	94.3	6,438	101.9
	自主事業収入	0		0			自主事業以外のコスト	237		0	0.0
	その他収入	0	0.0	35	3,500.0		自主事業のコスト	0		0	
収入合計	10,090	96.8	10,423	103.1	人に係るコスト	3,664	99.0	3,702	128.5		
工事請負費・修繕費	283	84.0	337	75.6	支出合計	10,081	98.8	10,205	107.2		
施設経営における実質的な収入(-)	126	60.9	207	119.0	市負担額 (- +)	9,946	98.4	10,109	103.3		
指定管理者の収支差引 (-)	9	-8.1	111	25.2	市負担割合(%) (÷)	99	99.6	99	99.1		
施設所管課						観光交流課					

施設評価シート

施設コード	00000009	施設用途別分類(中分類)	観光施設			
施設名	日向岬グリーンパーク	利用圏域別分類	c.広域			
評価指標	A:品質:平均以上、供給・財務:平均以上 B:品質:平均未満、供給・財務:平均以上 C:品質:平均以上、供給・財務:平均未満 D:品質:平均未満、供給・財務:平均未満				D	
	品質評価の評価値				49.1	
	供給評価・財務評価の評価値				46.3	
品質評価	> 築年数の評価が低い。 > 劣化度点数の評価がかなり低い。 > バリアフリー点数の評価が低い。	指標の結果	評価指標	数値	評価値	平均
			築年数	27.000 年	48.3	24.900 年
			劣化度点数	3.500 点	39.5	2.600 点
			耐震対応	100.000 %	55.8	76.194 %
			クレーム数	5.000 点	56.0	4.600 点
			バリアフリー点数	0.153 点	45.8	0.291 点
			評価値		49.1	
供給評価	> [利用率]データなし。 > 1日当たり利用者数の評価が低い。 > 建物1㎡当たりの利用量の評価が低い。 > 市負担額千円当たりの利用量の評価が低い。	指標の結果	評価指標	数値	評価値	平均
			利用率	0.000 %		
			1日当たり利用者数	83.555 人	43.2	219.741 人
			建物1㎡当たりの利用量	0.249 人	45.2	0.837 人
			市負担額千円当たりの利用量	0.008 人	44.1	0.040 人
			評価値		44.2	
財務評価	> 市負担額前年比の評価が低い。 > 市負担割合の評価が低い。 > 建物1㎡当たりの市負担額の評価が低い。	指標の結果	評価指標	数値	評価値	平均
			市負担額前年比	98.388 %	48.1	41.993 %
			市負担割合	98.661 %	46.7	89.928 %
			建物1㎡当たりの市負担額	29.615 千円	47.6	14.510 千円
			利用量当たりの市負担額	119.035 千円	51.1	137.739 千円
評価値		48.4				
品質評価の分布図						
品質評価(横) / 供給・財務評価(縦)						

施設コード	00000031				施設用途別分類	商工観光施設					
施設名	まちの駅とみたか				利用圏域別分類	c.広域					
所在地	日向市上町1-19				用途地域	商業地域					
開設年月日	平成19年2月1日(2007年)				財産区分	公共用財産					
施設運営形態(指定管理者)	委託				指定管理期間						
設置根拠法令					外観						
設置条例											
施設概要	日向市駅内に設置され、観光情報の発信を含め、重要な観光振興の拠点として機能している。					内部					
											
主な利用者	市民及び観光客										
避難所の指定の有無	指定無										
投票所の指定の有無	指定無				標高	6.7 m					
土地情報	土地面積	-			建物情報	総延床面積	247.68 m <sup>2</sup>				
	地目	-				階数(主たる建物)	地上1階				
	土地所有状況	-				構造(主たる建物)	鉄骨造				
	借地面積	-				建築年(主たる建物)	平成19年(2007年)				
	土地登記地積現在高	-				法定点検(主たる建物)	該当する				
利用情報	(区分・単位)	平成27年度		平成26年度		建物所有状況	市有				
		実績	前年度比%	実績	前年度比%	借受面積	0.00 m <sup>2</sup>				
	利用者数(人)	32,777	56.2	58,370	112.6	耐震対応(主たる建物)	対応済				
	開館日数(日)	361	100.0	361	99.4	未利用スペース	0.00 m <sup>2</sup>				
収入	(区分・単位)	平成27年度		平成26年度		支出	(区分・単位)	平成27年度		平成26年度	
		千円	前年度比%	千円	前年度比%			千円	前年度比%	千円	前年度比%
	市の収入計 (+)	200	2.8	7,220			市の支出計 (指定管理料除く)	24,705	72.2	34,206	600.3
	使用料	0		0			施設のコスト	3,528	61.8	5,712	100.2
	その他	200	2.8	7,220			事業のコスト	13,777	65.3	21,094	
	指定管理者の収入計	0		0			人に係るコスト	7,400	100.0	7,400	
	指定管理料	0		0			指定管理者の支出計	0		0	
	利用料金収入	0		0			施設のコスト	0		0	
	自主事業収入	0		0			自主事業以外のコスト	0		0	
	その他収入	0		0			自主事業のコスト	0		0	
収入合計	200	2.8	7,220		人に係るコスト	0		0			
工事請負費・修繕費	0	0.0	68		支出合計	24,705	72.2	34,206	600.3		
施設経営における実質的な収入(-)	200	2.8	7,220		市負担額 (- +)	24,505	90.8	26,986	473.6		
指定管理者の収支差引(-)	0		0		市負担割合(%) (÷)	99	125.7	79	78.9		
					施設所管課	観光交流課					

施設評価シート

施設コード	00000031	施設用途別分類(中分類)	観光施設			
施設名	まちの駅とみたか	利用圏域別分類	c.広域			
評価指標	A:品質:平均以上、供給・財務:平均以上 B:品質:平均未満、供給・財務:平均以上 C:品質:平均以上、供給・財務:平均未満 D:品質:平均未満、供給・財務:平均未満				C	
	品質評価の評価値				62.2	
	供給評価・財務評価の評価値				43.9	
品質評価		指標の結果	評価指標	数値	評価値	平均
			築年数	9.000 年	63.0	24.900 年
			劣化度点数	1.000 点	68.6	2.600 点
			耐震対応	100.000 %	55.8	76.194 %
			クレーム数	5.000 点	56.0	4.600 点
			バリアフリー点数	0.857 点	67.4	0.291 点
			評価値		62.2	
供給評価	> [利用率]データなし。 > 1日当たり利用者数の評価が低い。 > 建物1㎡当たりの利用量の評価が低い。 > 市負担額千円当たりの利用量の評価が低い。	指標の結果	評価指標	数値	評価値	平均
			利用率	0.000 %		
			1日当たり利用者数	90.795 人	43.6	219.741 人
			建物1㎡当たりの利用量	0.367 人	46.1	0.837 人
			市負担額千円当たりの利用量	0.004 人	43.2	0.040 人
			評価値		44.3	
			財務評価	> 市負担額前年比の評価が低い。 > 市負担割合の評価が低い。 > 建物1㎡当たりの市負担額の評価がかなり低い。 > 利用量当たりの市負担額の評価が低い。	指標の結果	評価指標
市負担額前年比	90.806 %	48.4				41.993 %
市負担割合	99.190 %	46.5				89.928 %
建物1㎡当たりの市負担額	98.938 千円	36.6				14.510 千円
利用量当たりの市負担額	269.894 千円	42.1				137.739 千円
評価値		43.4				
品質評価の分布図						
品質評価(横) / 供給・財務評価(縦)						

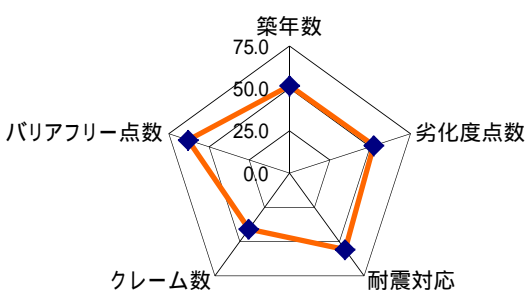
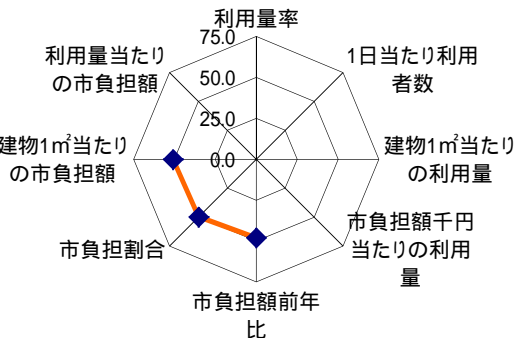
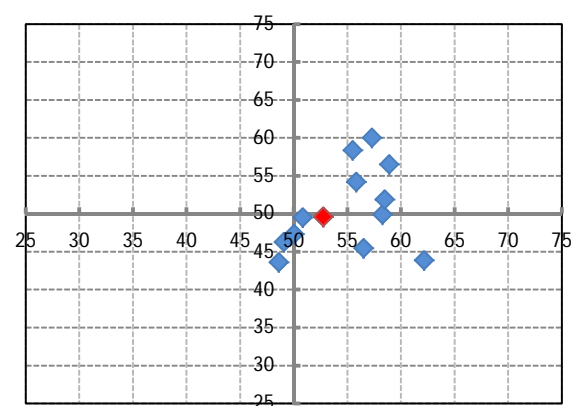
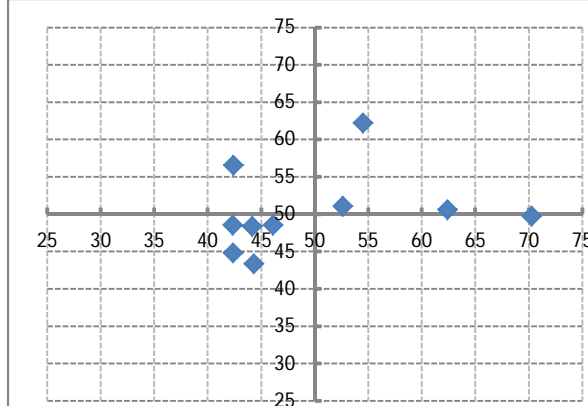


施設基本情報シート

平成28年度

施設コード	00000041				施設用途別分類	商工観光施設					
施設名	伊勢ヶ浜海水浴場ビーチハウス				利用圏域別分類	c.広域					
所在地	日向市日知屋599-3				用途地域	その他					
開設年月日	平成5年5月3日(1993年)				財産区分	公共用財産					
施設運営形態(指定管理者)	委託				指定管理期間						
設置根拠法令					外観						
設置条例	日向市ビーチハウス条例					内部					
施設概要	「日本の快水浴場百選」に選定された海水浴場で、シーズンは多くの家族連れで賑わう施設である。(ビーチハウス・駐車場外)										
主な利用者	市民										
避難所の指定の有無	指定無										
投票所の指定の有無	指定無				標高	5.2 m					
土地情報	土地面積	-				総延床面積	199.66 m <sup>2</sup>				
	地目	-				階数(主たる建物)	地上1階				
	土地所有状況	-				構造(主たる建物)	鉄筋コンクリート				
	借地面積	-				建築年(主たる建物)	平成5年(1993年)				
	土地登記地積現在高	-				法定点検(主たる建物)	該当なし				
利用情報	(区分・単位)	平成27年度		平成26年度		建物所有状況	市有				
		実績	前年度比%	実績	前年度比%	借受面積	0.00 m <sup>2</sup>				
	-				耐震対応(主たる建物)	対応済					
	-				未利用スペース	0.00 m <sup>2</sup>					
収入	(区分・単位)	平成27年度		平成26年度		支出	(区分・単位)	平成27年度		平成26年度	
		千円	前年度比%	千円	前年度比%			千円	前年度比%	千円	前年度比%
	市の収入計 (+)	189	84.8	223	79.9		市の支出計 (指定管理料除く)	1,955	96.7	2,021	107.6
	使用料	137	77.8	176	77.5		施設のコスト	1,955	96.7	2,021	107.6
	その他	52	110.6	47	90.4		事業のコスト	0		0	
	指定管理者の収入計	0		0			人に係るコスト	0		0	
	指定管理料	0		0			指定管理者の支出計	0		0	
	利用料金収入	0		0			施設のコスト	0		0	
	自主事業収入	0		0			自主事業以外のコスト	0		0	
	その他収入	0		0			自主事業のコスト	0		0	
	収入合計	189	84.8	223	79.9		人に係るコスト	0		0	
	工事請負費・修繕費	1,571	407.0	386	80.2		支出合計	1,955	96.7	2,021	107.6
施設経営における実質的な収入(-)	189	84.8	223	79.9	市負担額 (- +)	1,766	98.2	1,798	112.4		
指定管理者の収支差引 (-)	0		0		市負担割合(%) (÷)	90	101.5	89	104.5		
施設所管課						観光交流課					

施設評価シート

施設コード	00000041	施設用途別分類(中分類)	観光施設			
施設名	伊勢ヶ浜海水浴場ビーチハウス	利用圏域別分類	c.広域			
評価指標	A:品質:平均以上、供給・財務:平均以上 B:品質:平均未満、供給・財務:平均以上 C:品質:平均以上、供給・財務:平均未満 D:品質:平均未満、供給・財務:平均未満				C	
	品質評価の評価値				52.7	
	供給評価・財務評価の評価値				49.6	
品質評価	> クレーム数の評価が低い。	指標の結果	評価指標	数値	評価値	平均
			築年数	23.000 年	51.6	24.900 年
			劣化度点数	2.400 点	52.3	2.600 点
			耐震対応	100.000 %	55.8	76.194 %
			クレーム数	4.000 点	41.0	4.600 点
			バリアフリー点数	0.714 点	63.0	0.291 点
			評価値		52.7	
供給評価	> 利用データなし。	指標の結果	評価指標	数値	評価値	平均
			利用率	0.000 %		%
			1日当たり利用者数	0.000 人		人
			建物1㎡当たりの利用量	0.000 人		人
			市負担額千円当たりの利用量	0.000 人		人
			評価値			
財務評価	> 市負担額前年比の評価が低い。 > 市負担割合の評価が低い。 > [利用量当たりの市負担額]利用データがないため偏差値の算定なし。	指標の結果	評価指標	数値	評価値	平均
			市負担額前年比	98.220 %	48.1	41.993 %
			市負担割合	90.332 %	49.8	89.928 %
			建物1㎡当たりの市負担額	8.845 千円	50.9	14.510 千円
			利用量当たりの市負担額	0.000 千円		千円
			評価値		49.6	
品質評価の分布図						
						
品質評価(横) / 供給・財務評価(縦)						
						

施設基本情報シート

平成28年度

施設コード	00000162				施設用途別分類	商工観光施設					
施設名	金ヶ浜ビーチハウス				利用圏域別分類	c.広域					
所在地	日向市平岩2338-1				用途地域	その他					
開設年月日	平成22年3月1日(2010年)				財産区分	公共用財産					
施設運営形態(指定管理者)	委託				指定管理期間						
設置根拠法令					外観						
設置条例	日向市ビーチハウス条例					内部					
施設概要	海水浴客をはじめ県内外からのサーファーで賑わうサーフィンのメッカの施設として機能している。 (ビーチハウス)										
主な利用者	市民及び観光客										
避難所の指定の有無	指定無										
投票所の指定の有無	指定無				標高	4.8 m					
土地情報	土地面積	-			総延床面積	96.90 m <sup>2</sup>					
	地目	-			階数(主たる建物)	地上1階					
	土地所有状況	-			構造(主たる建物)	鉄筋コンクリート					
	借地面積	-			建築年(主たる建物)	平成22年(2010年)					
	土地登記地積現在高	-			法定点検(主たる建物)	該当なし					
利用情報	(区分・単位)	平成27年度		平成26年度		建物所有状況	市有				
		実績	前年度比%	実績	前年度比%	借受面積	0.00 m <sup>2</sup>				
	-				耐震対応(主たる建物)	対応済					
	-				未利用スペース	0.00 m <sup>2</sup>					
収入	(区分・単位)	平成27年度		平成26年度		支出	(区分・単位)	平成27年度		平成26年度	
		千円	前年度比%	千円	前年度比%			千円	前年度比%	千円	前年度比%
	市の収入計 (+)	282	61.7	457	178.5		市の支出計 (指定管理料除く)	1,739	103.0	1,688	103.3
	使用料	282	61.7	457	178.5		施設のコスト	1,739	103.0	1,688	103.3
	その他	0		0			事業のコスト	0		0	
	指定管理者の収入計	0		0			人に係るコスト	0		0	
	指定管理料	0		0			指定管理者の支出計	0		0	
	利用料金収入	0		0			施設のコスト	0		0	
	自主事業収入	0		0			自主事業以外のコスト	0		0	
	その他収入	0		0			自主事業のコスト	0		0	
	収入合計	282	61.7	457	178.5		人に係るコスト	0		0	
	工事請負費・修繕費	0	0.0	17			支出合計	1,739	103.0	1,688	103.3
	施設経営における実質的な収入(-)	282	61.7	457	178.5		市負担額 (- +)	1,457	118.4	1,231	89.3
指定管理者の収支差引 (-)	0		0		市負担割合(%) (÷)	84	114.9	73	86.5		
施設所管課						観光交流課					

施設評価シート

施設コード	00000162	施設用途別分類(中分類)	観光施設			
施設名	金ヶ浜ビーチハウス	利用圏域別分類	c.広域			
評価指標	A:品質:平均以上、供給・財務:平均以上 B:品質:平均未満、供給・財務:平均以上 C:品質:平均以上、供給・財務:平均未満 D:品質:平均未満、供給・財務:平均未満				C	
	品質評価の評価値				58.3	
	供給評価・財務評価の評価値				49.9	
品質評価		指標の結果	評価指標	数値	評価値	平均
			築年数	6.000 年	65.4	24.900 年
			劣化度点数	2.600 点	50.0	2.600 点
			耐震対応	100.000 %	55.8	76.194 %
			クレーム数	5.000 点	56.0	4.600 点
			バリアフリー点数	0.750 点	64.1	0.291 点
			評価値		58.3	
供給評価	> 利用データなし。	指標の結果	評価指標	数値	評価値	平均
			利用率	0.000 %		
			1日当たり利用者数	0.000 人		
			建物1㎡当たりの利用量	0.000 人		
			市負担額千円当たりの利用量	0.000 人		
			評価値			
財務評価	> 市負担額前年比の評価が低い。 > 建物1㎡当たりの市負担額の評価が低い。 > [利用量当たりの市負担額]利用データがないため偏差値の算定なし。	指標の結果	評価指標	数値	評価値	平均
			市負担額前年比	118.359 %	47.5	41.993 %
			市負担割合	83.784 %	52.3	89.928 %
			建物1㎡当たりの市負担額	15.036 千円	49.9	14.510 千円
			利用量当たりの市負担額	0.000 千円		
			評価値		49.9	
品質評価の分布図						
品質評価(横) / 供給・財務評価(縦)						

施設基本情報シート

平成28年度

施設コード	00000432				施設用途別分類	商工観光施設					
施設名	石並川キャンプ場				利用圏域別分類	c.広域					
所在地	日向市美々津町4803				用途地域	その他					
開設年月日	平成9年3月1日(1997年)				財産区分	公共用財産					
施設運営形態(指定管理者)	指定管理((株)文化コーポレーション)				指定管理期間	2015年4月1日 - 2020年3月31日					
設置根拠法令					外観						
設置条例	日向市石並川キャンプ場条例										
施設概要	自然に囲まれた野外キャンプ場施設で、夏季を中心に県内外から多くの利用者で賑わっている。なお、使用期間は7月1日から9月30日である。 (キャンプサイト・炊飯棟・管理棟・駐車場外)				内部						
主な利用者	市民										
避難所の指定の有無	指定無				投票所の指定の有無		指定無				
					標高		14.2 m				
土地情報	土地面積	-				建物情報	総延床面積	189.00 m <sup>2</sup>			
	地目	-					階数(主たる建物)	地上1階			
	土地所有状況	-					構造(主たる建物)	木造			
	借地面積	-					建築年(主たる建物)	平成9年(1997年)			
	土地登記地積現在高	-					法定点検(主たる建物)	該当なし			
利用情報	(区分・単位)	平成27年度		平成26年度		建物所有状況	市有				
		実績	前年度比%	実績	前年度比%	借受面積	0.00 m <sup>2</sup>				
	利用者数(人)	1,379	81.8	1,686	91.0	耐震対応(主たる建物)	対応済				
	開館日数(日)	92	100.0	92	100.0	未利用スペース	0.00 m <sup>2</sup>				
収入	(区分・単位)	平成27年度		平成26年度		支出	(区分・単位)	平成27年度		平成26年度	
		千円	前年度比%	千円	前年度比%			千円	前年度比%	千円	前年度比%
	市の収入計 (+)	0		0			市の支出計 (指定管理料除く)	158	40.6	389	2,431.3
	使用料	0		0			施設のコスト	158	40.6	389	2,431.3
	その他	0		0			事業のコスト	0		0	
	指定管理者の収入計	3,383	100.7	3,358	100.2		人に係るコスト	0		0	
	指定管理料	2,887	100.0	2,887	102.9		指定管理者の支出計	3,242	100.2	3,235	98.6
	利用料金収入	496	105.3	471	86.4		施設のコスト	1,119	91.0	1,230	115.5
	自主事業収入	0		0			自主事業以外のコスト	0		0	0.0
	その他収入	0		0			自主事業のコスト	250	160.3	156	130.0
収入合計	3,383	100.7	3,358	100.2	人に係るコスト	1,873	101.3	1,849	98.7		
工事請負費・修繕費	129	358.3	36	12.1	支出合計	3,400	93.8	3,624	109.9		
施設経営における実質的な収入(-)	496	105.3	471	86.4	市負担額 (- +)	3,045	92.9	3,276	116.0		
指定管理者の収支差引 (-)	141	114.6	123	175.7	市負担割合(%) (÷)	90	99.1	90	105.6		
					施設所管課	観光交流課					

施設評価シート

施設コード	00000432	施設用途別分類(中分類)	観光施設		
施設名	石並川キャンプ場	利用圏域別分類	c.広域		
評価指標	A:品質:平均以上、供給・財務:平均以上 B:品質:平均未満、供給・財務:平均以上 C:品質:平均以上、供給・財務:平均未満 D:品質:平均未満、供給・財務:平均未満				C
	品質評価の評価値				56.5
	供給評価・財務評価の評価値				45.5
品質評価	指標の結果	評価指標	数値	評価値	平均
		築年数	19.000 年	54.8	24.900 年
		劣化度点数	2.000 点	57.0	2.600 点
		耐震対応	100.000 %	55.8	76.194 %
		クレーム数	5.000 点	56.0	4.600 点
		バリアフリー点数	0.583 点	59.0	0.291 点
		評価値		56.5	
供給評価	指標の結果	評価指標	数値	評価値	平均
		利用率	0.000 %		%
		1日当たり利用者数	14.989 人	39.8	219.741 人
		建物1㎡当たりの利用量	0.079 人	43.8	0.837 人
		市負担額千円当たりの利用量	0.005 人	43.4	0.040 人
		評価値		42.3	
財務評価	指標の結果	評価指標	数値	評価値	平均
		市負担額前年比	92.949 %	48.3	41.993 %
		市負担割合	89.559 %	50.1	89.928 %
		建物1㎡当たりの市負担額	16.111 千円	49.7	14.510 千円
		利用量当たりの市負担額	203.149 千円	46.1	137.739 千円
評価値		48.6			
品質評価の分布図					
品質評価(横) / 供給・財務評価(縦)					

施設基本情報シート

平成28年度

施設コード	00000596				施設用途別分類	商工観光施設					
施設名	東郷町物産センター詩季彩				利用圏域別分類	c.広域					
所在地	日向市東郷町山陰辛244-1				用途地域	その他					
開設年月日	平成11年3月1日(1999年)				財産区分	公共用財産					
施設運営形態(指定管理者)	委託				指定管理期間						
設置根拠法令					外観						
設置条例						内部					
施設概要	道の駅「とうごう」の物産館として多くの利用者が訪れ、道の駅機能を果たすほか、地域の活性化はもとよりまちおこしの拠点として利用されている。 (物産館・駐車場(一部))										
主な利用者	市民及び観光客										
避難所の指定の有無	指定無										
投票所の指定の有無	指定無				標高	31.8 m					
土地情報	土地面積	-				総延床面積	336.00 m <sup>2</sup>				
	地目	-				階数(主たる建物)	地上1階				
	土地所有状況	-				構造(主たる建物)	木造				
	借地面積	-				建築年(主たる建物)	平成11年(1999年)				
	土地登記地積現在高	-				法定点検(主たる建物)	該当なし				
利用情報	(区分・単位)	平成27年度		平成26年度		建物所有状況	市有				
		実績	前年度比%	実績	前年度比%	借受面積	0.00 m <sup>2</sup>				
	利用者数(人)	112,712	111.8	100,782	201.7	耐震対応(主たる建物)	対応済				
	開館日数(日)	338	100.0	338	93.1	未利用スペース	0.00 m <sup>2</sup>				
収入	(区分・単位)	平成27年度		平成26年度		支出	(区分・単位)	平成27年度		平成26年度	
		千円	前年度比%	千円	前年度比%			千円	前年度比%	千円	前年度比%
	市の収入計 (+)	2,491	95.6	2,607	100.6		市の支出計 (指定管理料除く)	10,014	178.6	5,606	120.5
	使用料	0		0			施設のコスト	9,780	176.1	5,553	119.4
	その他	2,491	95.6	2,607	100.6		事業のコスト	234	441.5	53	
	指定管理者の収入計	0		0			人に係るコスト	0		0	
	指定管理料	0		0			指定管理者の支出計	0		0	
	利用料金収入	0		0			施設のコスト	0		0	
	自主事業収入	0		0			自主事業以外のコスト	0		0	
	その他収入	0		0			自主事業のコスト	0		0	
収入合計	2,491	95.6	2,607	100.6	人に係るコスト	0		0			
工事請負費・修繕費	41	8.4	491	77.7	支出合計	10,014	178.6	5,606	120.5		
施設経営における実質的な収入(-)	2,491	95.6	2,607	100.6	市負担額 (- +)	7,523	250.9	2,999	145.5		
指定管理者の収支差引 (-)	0		0		市負担割合(%) (÷)	75	140.4	53	120.7		
施設所管課						観光交流課					

施設評価シート

施設コード	00000596	施設用途別分類(中分類)	観光施設			
施設名	東郷町物産センター詩季彩	利用圏域別分類	c.広域			
評価指標	A:品質:平均以上、供給・財務:平均以上 B:品質:平均未満、供給・財務:平均以上 C:品質:平均以上、供給・財務:平均未満 D:品質:平均未満、供給・財務:平均未満				A	
	品質評価の評価値				58.5	
	供給評価・財務評価の評価値				51.9	
品質評価		指標の結果	評価指標	数値	評価値	平均
			築年数	17.000 年	56.5	24.900 年
			劣化度点数	2.400 点	52.3	2.600 点
			耐震対応	100.000 %	55.8	76.194 %
			クレーム数	5.000 点	56.0	4.600 点
			バリアフリー点数	1.000 点	71.8	0.291 点
			評価値		58.5	
供給評価	> [利用率]データなし。	指標の結果	評価指標	数値	評価値	平均
			利用率	0.000 %		%
			1日当たり利用者数	333.467 人	55.7	219.741 人
			建物1㎡当たりの利用量	0.992 人	51.3	0.837 人
			市負担額千円当たりの利用量	0.044 人	50.8	0.040 人
			評価値		52.6	
財務評価	> 市負担額前年比の評価が低い。 > 建物1㎡当たりの市負担額の評価が低い。	指標の結果	評価指標	数値	評価値	平均
			市負担額前年比	250.850 %	43.1	41.993 %
			市負担割合	75.125 %	55.7	89.928 %
			建物1㎡当たりの市負担額	22.390 千円	48.7	14.510 千円
			利用量当たりの市負担額	22.560 千円	56.9	137.739 千円
評価値		51.1				
品質評価の分布図						
品質評価(横) / 供給・財務評価(縦)						



施設基本情報シート

平成28年度

施設コード	00000604			施設用途別分類	商工観光施設						
施設名	道の駅「日向」物産館			利用圏域別分類	c.広域						
所在地	日向市幸脇241-7			用途地域	その他						
開設年月日	平成15年1月1日(2003年)			財産区分	公共用財産						
施設運営形態(指定管理者)	委託			指定管理期間							
設置根拠法令				外観							
設置条例					内部						
施設概要	道の駅としてのトイレ休憩の機能を果たすとともに、物産館としての地場産品販売等の機能を有するほか、隣接する日向サンパークとの連携施設の一つである。(物産館)										
主な利用者	市民及び観光客										
避難所の指定の有無	指定無										
投票所の指定の有無	指定無			標高	30.1 m						
土地情報	土地面積	-			総延床面積	297.54 m <sup>2</sup>					
	地目	-			階数(主たる建物)	地上1階					
	土地所有状況	-			構造(主たる建物)	鉄筋コンクリート					
	借地面積	-			建築年(主たる建物)	平成15年(2003年)					
	土地登記地積現在高	-			法定点検(主たる建物)	該当する					
利用情報	(区分・単位)	平成27年度		平成26年度		建物所有状況	市有				
		実績	前年度比%	実績	前年度比%	借受面積	0.00 m <sup>2</sup>				
	利用者数(人)	173,309	136.1	127,346	68.2	耐震対応(主たる建物)	対応済				
	開館日数(日)	362	100.0	362	99.7	未利用スペース	0.00 m <sup>2</sup>				
収入	(区分・単位)	平成27年度		平成26年度		支出	(区分・単位)	平成27年度		平成26年度	
		千円	前年度比%	千円	前年度比%			千円	前年度比%	千円	前年度比%
	市の収入計 (+)	0		0			市の支出計 (指定管理料除く)	3,516	100.7	3,490	103.3
	使用料	0		0			施設のコスト	3,446	100.3	3,434	101.6
	その他	0		0			事業のコスト	70	125.0	56	
	指定管理者の収入計	0		0			人に係るコスト	0		0	
	指定管理料	0		0			指定管理者の支出計	0		0	
	利用料金収入	0		0			施設のコスト	0		0	
	自主事業収入	0		0			自主事業以外のコスト	0		0	
	その他収入	0		0			自主事業のコスト	0		0	
収入合計	0		0		人に係るコスト	0		0			
工事請負費・修繕費	7,037	4,139.4	170		支出合計	3,516	100.7	3,490	103.3		
施設経営における実質的な収入(-)	0		0		市負担額 (- +)	3,516	100.7	3,490	103.3		
指定管理者の収支差引 (-)	0		0		市負担割合(%) (÷)	100	100.0	100	100.0		
施設所管課						観光交流課					

施設評価シート

施設コード	0000604	施設用途別分類(中分類)	観光施設			
施設名	道の駅「日向」物産館	利用圏域別分類	c.広域			
評価指標	A:品質:平均以上、供給・財務:平均以上 B:品質:平均未満、供給・財務:平均以上 C:品質:平均以上、供給・財務:平均未満 D:品質:平均未満、供給・財務:平均未満				A	
	品質評価の評価値				58.9	
	供給評価・財務評価の評価値				56.5	
品質評価		指標の結果	評価指標	数値	評価値	平均
			築年数	13.000 年	59.7	24.900 年
			劣化度点数	2.500 点	51.2	2.600 点
			耐震対応	100.000 %	55.8	76.194 %
			クレーム数	5.000 点	56.0	4.600 点
			バリアフリー点数	1.000 点	71.8	0.291 点
			評価値		58.9	
供給評価	> [利用量率]データなし。	指標の結果	評価指標	数値	評価値	平均
			利用量率	0.000 %		
			1日当たり利用者数	478.754 人	62.9	219.741 人
			建物1㎡当たりの利用量	1.609 人	56.3	0.837 人
			市負担額千円当たりの利用量	0.136 人	68.0	0.040 人
			評価値		62.4	
財務評価	> 市負担額前年比の評価が低い。 > 市負担割合の評価が低い。	指標の結果	評価指標	数値	評価値	平均
			市負担額前年比	100.745 %	48.1	41.993 %
			市負担割合	100.000 %	46.2	89.928 %
			建物1㎡当たりの市負担額	11.817 千円	50.4	14.510 千円
			利用量当たりの市負担額	7.344 千円	57.8	137.739 千円
評価値		50.6				
品質評価の分布図						
品質評価(横) / 供給・財務評価(縦)						


施設基本情報シート

平成28年度

施設コード	00000615				施設用途別分類	商工観光施設					
施設名	日向サンパークオートキャンプ場				利用圏域別分類	c.広域					
所在地	日向市幸脇440-1				用途地域	その他					
開設年月日	平成10年3月1日(1998年)				財産区分	公共用財産					
施設運営形態(指定管理者)	指定管理((株)日向サンパーク温泉)				指定管理期間	2014年4月1日 - 2019年3月31日					
設置根拠法令					外観						
設置条例	日向市日向サンパークオートキャンプ場条例					内部					
施設概要	自然環境を生かした野外レクリエーション活動の場を提供し、市民の余暇活動及び健康増進を図る施設として機能している。(キャンプサイト・コテージ・炊飯棟・駐車場外)										
主な利用者	市民										
避難所の指定の有無	指定無										
投票所の指定の有無	指定無				標高	20.3 m					
土地情報	土地面積	-				総延床面積	726.21 m <sup>2</sup>				
	地目	-				階数(主たる建物)	地上1階				
	土地所有状況	-				構造(主たる建物)	鉄筋コンクリート				
	借地面積	-				建築年(主たる建物)	平成10年(1998年)				
	土地登記地積現在高	-				法定点検(主たる建物)	該当する				
利用情報	(区分・単位)	平成27年度		平成26年度		建物所有状況	市有				
		実績	前年度比%	実績	前年度比%	借受面積	0.00 m <sup>2</sup>				
	利用者数(人)	6,239	120.2	5,189	94.9	耐震対応(主たる建物)	対応済				
	開館日数(日)	364	100.0	364	99.7	未利用スペース	0.00 m <sup>2</sup>				
収入	(区分・単位)	平成27年度		平成26年度		支出	(区分・単位)	平成27年度		平成26年度	
		千円	前年度比%	千円	前年度比%			千円	前年度比%	千円	前年度比%
	市の収入計(+)	0		0			市の支出計(指定管理料除く)	294	93.3	315	119.3
	使用料	0		0			施設のコスト	294	93.3	315	119.3
	その他	0		0			事業のコスト	0		0	
	指定管理者の収入計	10,256	100.3	10,230	91.2		人に係るコスト	0		0	
	指定管理料	1,838	92.8	1,980	102.9		指定管理者の支出計	8,916	108.1	8,251	77.9
	利用料金収入	8,372	102.6	8,159	90.8		施設のコスト	4,779	92.1	5,188	100.6
	自主事業収入	0	0.0	91			自主事業以外のコスト	273		0	0.0
	その他収入	46		0	0.0		自主事業のコスト	0		0	0.0
収入合計	10,256	100.3	10,230	91.2	人に係るコスト	3,864	126.2	3,063	61.3		
工事請負費・修繕費	113	4.4	2,580	234.5	支出合計	9,210	107.5	8,566	78.9		
施設経営における実質的な収入(-)	8,418	102.0	8,250	88.8	市負担額(- +)	2,132	92.9	2,295	104.9		
指定管理者の収支差引(-)	1340	67.7	1979	319.7	市負担割合(%)	23	86.4	27	132.9		
						施設所管課	観光交流課				

施設評価シート

施設コード	00000615	施設用途別分類(中分類)	観光施設			
施設名	日向サンパークオートキャンプ場	利用圏域別分類	c.広域			
評価指標	A:品質:平均以上、供給・財務:平均以上 B:品質:平均未満、供給・財務:平均以上 C:品質:平均以上、供給・財務:平均未満 D:品質:平均未満、供給・財務:平均未満				C	
	品質評価の評価値				50.8	
	供給評価・財務評価の評価値				49.5	
品質評価	> 劣化度点数の評価が低い。 > クレーム数の評価が低い。	指標の結果	評価指標	数値	評価値	平均
			築年数	18.000 年	55.6	24.900 年
			劣化度点数	2.800 点	47.7	2.600 点
			耐震対応	100.000 %	55.8	76.194 %
			クレーム数	4.000 点	41.0	4.600 点
			バリアフリー点数	0.423 点	54.0	0.291 点
			評価値		50.8	
供給評価	> [利用量率]データなし。 > 1日当たり利用者数の評価がかなり低い。 > 建物1㎡当たりの利用量の評価が低い。 > 市負担額千円当たりの利用量の評価が低い。	指標の結果	評価指標	数値	評価値	平均
			利用量率	0.000 %		
			1日当たり利用者数	17.140 人	39.9	219.741 人
			建物1㎡当たりの利用量	0.024 人	43.3	0.837 人
			市負担額千円当たりの利用量	0.008 人	44.0	0.040 人
			評価値		42.4	
財務評価	> 市負担額前年比の評価が低い。	指標の結果	評価指標	数値	評価値	平均
			市負担額前年比	92.898 %	48.3	41.993 %
			市負担割合	23.149 %	75.5	89.928 %
			建物1㎡当たりの市負担額	2.936 千円	51.8	14.510 千円
			利用量当たりの市負担額	124.387 千円	50.8	137.739 千円
評価値		56.6				
品質評価の分布図						
品質評価(横) / 供給・財務評価(縦)						

施設コード	00000691				施設用途別分類	商工観光施設					
施設名	馬ヶ背観光案内所				利用圏域別分類	c.広域					
所在地	日向市細島1-1				用途地域	その他					
開設年月日	平成7年3月1日(1995年)				財産区分	公共用財産					
施設運営形態(指定管理者)	委託				指定管理期間						
設置根拠法令					外観						
設置条例						内部					
施設概要	日向岬・馬ヶ背に位置し、観光案内をはじめ多くの観光客の対応機能を果たしている。(販売所・トイレ・駐車場外)										
主な利用者	市民及び観光客										
避難所の指定の有無	指定無										
投票所の指定の有無	指定無				標高	66.2 m					
土地情報	土地面積	-			総延床面積	122.81 m <sup>2</sup>					
	地目	-			階数(主たる建物)	地上1階					
	土地所有状況	-			構造(主たる建物)	木造					
	借地面積	-			建築年(主たる建物)	平成13年(2001年)					
	土地登記地積現在高	-			法定点検(主たる建物)	該当なし					
利用情報	(区分・単位)	平成27年度		平成26年度		建物所有状況	市有				
		実績	前年度比%	実績	前年度比%	借受面積	0.00 m <sup>2</sup>				
	利用者数(人)	187,357	100.6	186,153	101.4	耐震対応(主たる建物)	対応済				
	開館日数(日)	363	100.0	363	99.7	未利用スペース	0.00 m <sup>2</sup>				
収入	(区分・単位)	平成27年度		平成26年度		支出	(区分・単位)	平成27年度		平成26年度	
		千円	前年度比%	千円	前年度比%			千円	前年度比%	千円	前年度比%
	市の収入計 (+)	32	97.0	33	100.0		市の支出計 (指定管理料除く)	3,752	125.3	2,994	124.8
	使用料	0		0			施設のコスト	3,698	126.0	2,936	122.3
	その他	32	97.0	33	100.0		事業のコスト	54	93.1	58	
	指定管理者の収入計	0		0			人に係るコスト	0		0	
	指定管理料	0		0			指定管理者の支出計	0		0	
	利用料金収入	0		0			施設のコスト	0		0	
	自主事業収入	0		0			自主事業以外のコスト	0		0	
	その他収入	0		0			自主事業のコスト	0		0	
収入合計	32	97.0	33	100.0	人に係るコスト	0		0			
工事請負費・修繕費	838	118.0	710	3,381.0	支出合計	3,752	125.3	2,994	124.8		
施設経営における実質的な収入(-)	32	97.0	33	100.0	市負担額 (- +)	3,720	125.6	2,961	125.1		
指定管理者の収支差引 (-)	0		0		市負担割合(%) (÷)	99	100.3	99	100.3		
施設所管課						観光交流課					

施設評価シート

施設コード	00000691	施設用途別分類(中分類)	観光施設			
施設名	馬ヶ背観光案内所	利用圏域別分類	c.広域			
評価指標	A:品質:平均以上、供給・財務:平均以上 B:品質:平均未満、供給・財務:平均以上 C:品質:平均以上、供給・財務:平均未満 D:品質:平均未満、供給・財務:平均未満				A	
	品質評価の評価値				57.3	
	供給評価・財務評価の評価値				60.1	
品質評価	> 劣化度点数の評価が低い。	指標の結果	評価指標	数値	評価値	平均
			築年数	18.700 年	55.1	24.900 年
			劣化度点数	2.800 点	47.7	2.600 点
			耐震対応	100.000 %	55.8	76.194 %
			クレーム数	5.000 点	56.0	4.600 点
			バリアフリー点数	1.000 点	71.8	0.291 点
			評価値		57.3	
供給評価	> [利用率]データなし。	指標の結果	評価指標	数値	評価値	平均
			利用率	0.000 %		
			1日当たり利用者数	516.135 人	64.7	219.741 人
			建物1㎡当たりの利用量	4.203 人	77.6	0.837 人
			市負担額千円当たりの利用量	0.139 人	68.5	0.040 人
			評価値		70.3	
財務評価	> 市負担額前年比の評価が低い。 > 市負担割合の評価が低い。 > 建物1㎡当たりの市負担額の評価が低い。	指標の結果	評価指標	数値	評価値	平均
			市負担額前年比	125.633 %	47.2	41.993 %
			市負担割合	99.147 %	46.5	89.928 %
			建物1㎡当たりの市負担額	30.291 千円	47.5	14.510 千円
			利用量当たりの市負担額	7.207 千円	57.8	137.739 千円
評価値		49.8				
品質評価の分布図						
品質評価(横) / 供給・財務評価(縦)						

施設基本情報シート

平成28年度

施設コード	00000790				施設用途別分類	商工観光施設					
施設名	牧水公園				利用圏域別分類	c.広域					
所在地	日向市東郷町下三ヶ515-3				用途地域	その他					
開設年月日	昭和61年8月1日(1986年)				財産区分	公共用財産					
施設運営形態(指定管理者)	指定管理((株)東郷町ふるさと公社)				指定管理期間	2015年4月1日 - 2020年3月31日					
設置根拠法令					外観						
設置条例	日向市牧水公園交流施設条例					内部					
施設概要	坪谷川周辺の恵まれた自然環境を生き、野外活動、スポーツ・レクリエーション等を通して、市民の健康増進を推進する多目的な機能を果たしている。 (管理棟・食堂・グラウンド・テニスコート・駐車場・東屋外)										
主な利用者	市民										
避難所の指定の有無	指定有										
投票所の指定の有無	指定無				標高	102.1 m					
土地情報	土地面積	-			総延床面積	2,160.39 m <sup>2</sup>					
	地目	-			階数(主たる建物)	地上1階					
	土地所有状況	-			構造(主たる建物)	鉄筋コンクリート					
	借地面積	-			建築年(主たる建物)	平成1年(1989年)					
	土地登記地積現在高	-			法定点検(主たる建物)	該当する					
利用情報	(区分・単位)	平成27年度		平成26年度		建物所有状況	市有				
		実績	前年度比%	実績	前年度比%	借受面積	0.00 m <sup>2</sup>				
	利用者数(人)	14,166	113.5	12,482	111.7	耐震対応(主たる建物)	対応済				
	開館日数(日)	364	100.0	364	99.7	未利用スペース	0.00 m <sup>2</sup>				
収入	(区分・単位)	平成27年度		平成26年度		支出	(区分・単位)	平成27年度		平成26年度	
		千円	前年度比%	千円	前年度比%			千円	前年度比%	千円	前年度比%
	市の収入計 (+)	0		0			市の支出計 (指定管理料除く)	1,483	132.5	1,119	654.4
	使用料	0		0			施設のコスト	1,483	132.5	1,119	654.4
	その他	0		0			事業のコスト	0		0	
	指定管理者の収入計	35,663	108.9	32,739	132.9		人に係るコスト	0		0	
	指定管理料	20,551	100.0	20,551	115.7		指定管理者の支出計	28,462	74.0	38,462	174.6
	利用料金収入	8,776	141.0	6,225	90.5		施設のコスト	11,779	60.9	19,333	184.8
	自主事業収入	6,336	106.3	5,963			自主事業以外のコスト	0		0	0.0
	その他収入	0		0			自主事業のコスト	2,579	166.1	1,553	
収入合計	35,663	108.9	32,739	132.9	人に係るコスト	14,104	80.2	17,576	183.1		
工事請負費・修繕費	6,064	319.7	1,897	137.7	支出合計	29,945	75.7	39,581	178.3		
施設経営における実質的な収入(-)	15,112	124.0	12,188	177.2	市負担額 (- +)	22,034	101.7	21,670	120.9		
指定管理者の収支差引 (-)	7201	-125.8	5723	-219.1	市負担割合(%) (÷)	74	134.4	55	67.8		
施設所管課						観光交流課					

施設評価シート

施設コード	0000790	施設用途別分類(中分類)	観光施設			
施設名	牧水公園	利用圏域別分類	c.広域			
評価指標	A:品質:平均以上、供給・財務:平均以上 B:品質:平均未満、供給・財務:平均以上 C:品質:平均以上、供給・財務:平均未満 D:品質:平均未満、供給・財務:平均未満				D	
	品質評価の評価値				48.6	
	供給評価・財務評価の評価値				43.6	
品質評価	> 築年数の評価が低い。 > クレーム数の評価が低い。 > バリアフリー点数の評価が低い。	指標の結果	評価指標	数値	評価値	平均
			築年数	25.400 年	49.6	24.900 年
			劣化度点数	2.500 点	51.2	2.600 点
			耐震対応	100.000 %	55.8	76.194 %
			クレーム数	4.000 点	41.0	4.600 点
			バリアフリー点数	0.142 点	45.4	0.291 点
			評価値		48.6	
供給評価	> [利用率]データなし。 > 1日当たり利用者数の評価が低い。 > 建物1㎡当たりの利用量の評価が低い。 > 市負担額千円当たりの利用量の評価が低い。	指標の結果	評価指標	数値	評価値	平均
			利用率	0.000 %		
			1日当たり利用者数	38.918 人	41.0	219.741 人
			建物1㎡当たりの利用量	0.018 人	43.3	0.837 人
			市負担額千円当たりの利用量	0.002 人	42.8	0.040 人
			評価値		42.4	
			財務評価	> 市負担額前年比の評価が低い。 > 利用率当たりの市負担額の評価がきわめて低い。	指標の結果	評価指標
市負担額前年比	101.680 %	48.0				41.993 %
市負担割合	73.582 %	56.2				89.928 %
建物1㎡当たりの市負担額	10.199 千円	50.7				14.510 千円
利用率当たりの市負担額	566.165 千円	24.4				137.739 千円
評価値		44.8				
品質評価の分布図						
品質評価(横) / 供給・財務評価(縦)						



施設コード	14022801				施設用途別分類	商工観光施設					
施設名	日向サンパーク体育施設				利用圏域別分類	c.広域					
所在地	日向市幸脇440-1				用途地域	その他					
開設年月日	平成6年1月1日(1994年)				財産区分	公共用財産					
施設運営形態(指定管理者)	指定管理((株)日向サンパーク温泉)				指定管理期間	2014年4月1日 - 2019年3月31日					
設置根拠法令					外観						
設置条例	日向サンパーク体育施設条例					内部					
施設概要	恵まれた自然環境を生き、野外スポーツ活動を提供し、市民の健康増進機能を備えた施設である。 (テニスコート・ゲートボール場・遊具施設・駐車場外)										
主な利用者	市民										
避難所の指定の有無	指定無										
投票所の指定の有無	指定無				標高	22.4 m					
土地情報	土地面積	-				総延床面積	217.00 m <sup>2</sup>				
	地目	-				階数(主たる建物)	地上1階				
	土地所有状況	-				構造(主たる建物)	木造				
	借地面積	-				建築年(主たる建物)	平成6年(1994年)				
	土地登記地積現在高	-				法定点検(主たる建物)	該当なし				
利用情報	(区分・単位)	平成27年度		平成26年度		建物所有状況	市有				
		実績	前年度比%	実績	前年度比%	借受面積	0.00 m <sup>2</sup>				
	利用者数(人)	45,041	96.7	46,602	89.7	耐震対応(主たる建物)	対応済				
	開館日数(日)	358	100.0	358	99.7	未利用スペース	0.00 m <sup>2</sup>				
収入	(区分・単位)	平成27年度		平成26年度		支出	(区分・単位)	平成27年度		平成26年度	
		千円	前年度比%	千円	前年度比%			千円	前年度比%	千円	前年度比%
	市の収入計 (+)	0		0			市の支出計 (指定管理料除く)	291	57.7	504	133.7
	使用料	0		0			施設のコスト	251	50.7	495	131.3
	その他	0		0			事業のコスト	40	444.4	9	
	指定管理者の収入計	10,518	99.1	10,611	100.7		人に係るコスト	0		0	
	指定管理料	8,725	92.5	9,428	102.8		指定管理者の支出計	7,120	105.7	6,739	93.8
	利用料金収入	1,620	170.7	949	92.1		施設のコスト	3,772	96.5	3,910	106.8
	自主事業収入	173	73.9	234			自主事業以外のコスト	635		0	0.0
	その他収入	0		0	0.0		自主事業のコスト	0		0	0.0
収入合計	10,518	99.1	10,611	100.7	人に係るコスト	2,713	95.9	2,829	83.0		
工事請負費・修繕費	564	1.9	29,939		支出合計	7,411	102.3	7,243	95.8		
施設経営における実質的な収入(-)	1,793	151.6	1,183	86.2	市負担額 (- +)	9,016	90.8	9,932	104.1		
指定管理者の収支差引 (-)	3398	87.8	3872	115.4	市負担割合(%) (÷)	100	100.0	100	100.0		
施設所管課						観光交流課					

施設評価シート

施設コード	14022801	施設用途別分類(中分類)	観光施設			
施設名	日向サンパーク体育施設	利用圏域別分類	c.広域			
評価指標	A:品質:平均以上、供給・財務:平均以上 B:品質:平均未満、供給・財務:平均以上 C:品質:平均以上、供給・財務:平均未満 D:品質:平均未満、供給・財務:平均未満				C	
	品質評価の評価値				50.0	
	供給評価・財務評価の評価値				47.4	
品質評価	> 劣化度点数の評価が低い。 > バリアフリー点数の評価が低い。	指標の結果	評価指標	数値	評価値	平均
			築年数	22.800 年	51.7	24.900 年
			劣化度点数	3.100 点	44.2	2.600 点
			耐震対応	100.000 %	55.8	76.194 %
			クレーム数	5.000 点	56.0	4.600 点
			バリアフリー点数	0.044 点	42.4	0.291 点
			評価値		50.0	
供給評価	> [利用率]データなし。 > 1日当たり利用者数の評価が低い。 > 建物1㎡当たりの利用量の評価が低い。 > 市負担額千円当たりの利用量の評価が低い。	指標の結果	評価指標	数値	評価値	平均
			利用率	0.000 %		
			1日当たり利用者数	125.813 人	45.3	219.741 人
			建物1㎡当たりの利用量	0.580 人	47.9	0.837 人
			市負担額千円当たりの利用量	0.014 人	45.1	0.040 人
			評価値		46.1	
財務評価	> 市負担額前年比の評価が低い。 > 市負担割合の評価が低い。 > 建物1㎡当たりの市負担額の評価が低い。	指標の結果	評価指標	数値	評価値	平均
			市負担額前年比	90.777 %	48.4	41.993 %
			市負担割合	100.000 %	46.2	89.928 %
			建物1㎡当たりの市負担額	41.548 千円	45.7	14.510 千円
			利用量当たりの市負担額	71.662 千円	53.9	137.739 千円
評価値		48.6				
品質評価の分布図						
品質評価(横) / 供給・財務評価(縦)						

施設基本情報シート

平成28年度

施設コード	14022802				施設用途別分類	商工観光施設					
施設名	日向サンパーク温泉				利用圏域別分類	c.広域					
所在地	日向市幸脇440-1				用途地域	その他					
開設年月日	平成14年3月1日(2002年)				財産区分	公共用財産					
施設運営形態(指定管理者)	指定管理((株)日向サンパーク温泉)				指定管理期間	2014年4月1日 - 2019年3月31日					
設置根拠法令					外観						
設置条例	日向サンパーク温泉施設条例					内部					
施設概要	温泉を利用し憩いと交流の場を提供し、市民の健康増進を図るほか、観光振興の拠点として機能している。 (温泉館・駐車場外)										
主な利用者	市民										
避難所の指定の有無	指定無										
投票所の指定の有無	指定無				標高	22.5 m					
土地情報	土地面積	-				総延床面積	1,980.15 m <sup>2</sup>				
	地目	-				階数(主たる建物)	地上3階				
	土地所有状況	-				構造(主たる建物)	鉄筋コンクリート				
	借地面積	-				建築年(主たる建物)	平成14年(2002年)				
	土地登記地積現在高	-				法定点検(主たる建物)	該当する				
利用情報	(区分・単位)	平成27年度		平成26年度		建物所有状況	市有				
		実績	前年度比%	実績	前年度比%	借受面積	0.00 m <sup>2</sup>				
	利用者数(人)	169,763	101.2	167,770	95.7	耐震対応(主たる建物)	対応済				
	開館日数(日)	341	100.3	340	99.7	未利用スペース	0.00 m <sup>2</sup>				
収入	(区分・単位)	平成27年度		平成26年度		支出	(区分・単位)	平成27年度		平成26年度	
		千円	前年度比%	千円	前年度比%			千円	前年度比%	千円	前年度比%
	市の収入計 (+)	23,000	115.0	20,000	100.0		市の支出計 (指定管理料除く)	39,022	103.6	37,664	105.8
	使用料	0		0			施設のコスト	16,022	101.0	15,871	44.6
	その他	23,000	115.0	20,000	100.0		事業のコスト	23,000	105.5	21,793	
	指定管理者の収入計	68,675	104.4	65,771	93.0		人に係るコスト	0		0	
	指定管理料	0		0			指定管理者の支出計	126,559	98.6	128,317	97.7
	利用料金収入	68,675	104.4	65,771	93.0		施設のコスト	55,643	75.6	73,621	134.1
	自主事業収入	0		0			自主事業以外のコスト	16,591		0	0.0
	その他収入	0		0			自主事業のコスト	0		0	0.0
	収入合計	91,675	106.9	85,771	94.5		人に係るコスト	54,325	99.3	54,696	94.7
	工事請負費・修繕費	5,649	11.5	49,063	609.5		支出合計	165,581	99.8	165,981	99.4
	施設経営における実質的な収入(-)	91,675	106.9	85,771	94.5		市負担額 (- +)	16,022	90.7	17,664	113.2
指定管理者の収支差引 (-)	57884	92.5	62546	103.2	市負担割合(%) (÷)	10	90.9	11	113.9		
施設所管課						観光交流課					

施設評価シート

施設コード	14022802	施設用途別分類(中分類)	観光施設			
施設名	日向サンパーク温泉	利用圏域別分類	c.広域			
評価指標	A:品質:平均以上、供給・財務:平均以上 B:品質:平均未満、供給・財務:平均以上 C:品質:平均以上、供給・財務:平均未満 D:品質:平均未満、供給・財務:平均未満				A	
	品質評価の評価値				55.5	
	供給評価・財務評価の評価値				57.3	
品質評価	> クレーム数の評価が低い。	指標の結果	評価指標	数値	評価値	平均
			築年数	14.000 年	58.9	24.900 年
			劣化度点数	2.600 点	50.0	2.600 点
			耐震対応	100.000 %	55.8	76.194 %
			クレーム数	4.000 点	41.0	4.600 点
			バリアフリー点数	1.000 点	71.8	0.291 点
			評価値		55.5	
供給評価	> [利用量率]同種(同一中分類)施設の利用データが少数であるため偏差値の算定なし。 > 建物1㎡当たりの利用量の評価が低い。 > [市負担額千円当たりの利用量]同種(同一中分類)施設の利用データが少数であるため偏差値の算定なし。	指標の結果	評価指標	数値	評価値	平均
			利用量率	0.000 %		
			1日当たり利用者数	497.839 人	63.8	219.741 人
			建物1㎡当たりの利用量	0.251 人	45.2	0.837 人
			市負担額千円当たりの利用量	0.000 人		
			評価値		54.5	
財務評価	> 市負担額前年比の評価が低い。	指標の結果	評価指標	数値	評価値	平均
			市負担額前年比	90.704 %	48.4	41.993 %
			市負担割合	0.000 %	84.3	89.928 %
			建物1㎡当たりの市負担額	8.091 千円	51.0	14.510 千円
			利用量当たりの市負担額	32.183 千円	56.4	137.739 千円
評価値		60.0				
品質評価の分布図						
品質評価(横) / 供給・財務評価(縦)						


施設コード	00000002				施設用途別分類	商工観光施設					
施設名	いこいの峠(トイレ)				利用圏域別分類	c.広域					
所在地	日向市東郷町山陰乙4				用途地域	その他					
開設年月日	平成7年3月1日(1995年)				財産区分	公共用財産					
施設運営形態(指定管理者)	直営				指定管理期間						
設置根拠法令					外観						
設置条例						内部					
施設概要	旧日向市と旧東郷町の境に位置し、車両運転手のトイレ休憩場所として機能している。(トイレ・駐車場・観光案内板)										
主な利用者	市民										
避難所の指定の有無	指定無										
投票所の指定の有無	指定無				標高	60.8 m					
土地情報	土地面積	-			総延床面積	21.96 m <sup>2</sup>					
	地目	-			階数(主たる建物)	地上1階					
	土地所有状況	-			構造(主たる建物)	木造					
	借地面積	-			建築年(主たる建物)	平成7年(1995年)					
	土地登記地積現在高	-			法定点検(主たる建物)	該当なし					
利用情報	(区分・単位)	平成27年度		平成26年度		建物情報	建物所有状況				
		実績	前年度比%	実績	前年度比%		市有				
	-				借受面積						
	-				0.00 m <sup>2</sup>						
					耐震対応(主たる建物)						
					対応済						
					未利用スペース						
				0.00 m <sup>2</sup>							
収入	(区分・単位)	平成27年度		平成26年度		支出	(区分・単位)	平成27年度		平成26年度	
		千円	前年度比%	千円	前年度比%			千円	前年度比%	千円	前年度比%
	市の収入計 (+)	0		0			市の支出計 (指定管理料除く)	761	84.0	906	248.2
	使用料	0		0			施設のコスト	761	84.0	906	248.2
	その他	0		0			事業のコスト	0		0	
	指定管理者の収入計	0		0			人に係るコスト	0		0	
	指定管理料	0		0			指定管理者の支出計	0		0	
	利用料金収入	0		0			施設のコスト	0		0	
	自主事業収入	0		0			自主事業以外のコスト	0		0	
	その他収入	0		0			自主事業のコスト	0		0	
収入合計	0		0		人に係るコスト	0		0			
工事請負費・修繕費	1	5.9	17		支出合計	761	84.0	906	248.2		
施設経営における実質的な収入(-)	0		0		市負担額 (- +)	761	84.0	906	248.2		
指定管理者の収支差引 (-)	0		0		市負担割合(%) (÷)	100	100.0	100	100.0		
施設所管課						観光交流課					

施設評価シート

施設コード	00000002	施設用途別分類(中分類)	その他施設			
施設名	いこいの峠(トイレ)	利用圏域別分類	c.広域			
評価指標	A:品質:平均以上、供給・財務:平均以上 B:品質:平均未満、供給・財務:平均以上 C:品質:平均以上、供給・財務:平均未満 D:品質:平均未満、供給・財務:平均未満				C	
	品質評価の評価値				54.1	
	供給評価・財務評価の評価値				47.2	
品質評価		指標の結果	評価指標	数値	評価値	平均
			築年数	21.000 年	53.2	24.900 年
			劣化度点数	2.400 点	52.3	2.600 点
			耐震対応	100.000 %	55.8	76.194 %
			クレーム数	5.000 点	56.0	4.600 点
			バリアフリー点数	0.400 点	53.3	0.291 点
			評価値		54.1	
供給評価	> 利用データなし。	指標の結果	評価指標	数値	評価値	平均
			利用率	0.000 %		%
			1日当たり利用者数	0.000 人		人
			建物1㎡当たりの利用量	0.000 人		人
			市負担額千円当たりの利用量	0.000 人		人
			評価値			
財務評価	> 市負担額前年比の評価が低い。 > 市負担割合の評価が低い。 > 建物1㎡当たりの市負担額の評価が低い。 > [利用量当たりの市負担額]利用データがないため偏差値の算定なし。	指標の結果	評価指標	数値	評価値	平均
			市負担額前年比	83.996 %	48.6	41.993 %
			市負担割合	100.000 %	46.2	89.928 %
			建物1㎡当たりの市負担額	34.654 千円	46.8	14.510 千円
			利用量当たりの市負担額	0.000 千円		千円
			評価値		47.2	
品質評価の分布図						
品質評価(横) / 供給・財務評価(縦)						

施設基本情報シート

平成28年度

施設コード	00000040				施設用途別分類	商工観光施設					
施設名	伊勢ヶ浜海水浴場(トイレ)				利用圏域別分類	c.広域					
所在地	日向市日知屋599-3				用途地域	その他					
開設年月日	昭和56年12月1日(1981年)				財産区分	公共用財産					
施設運営形態(指定管理者)	委託				指定管理期間						
設置根拠法令					外観						
設置条例						内部					
施設概要	現伊勢ヶ浜ビーチハウスの前施設で、トイレ機能のみ機能している。										
主な利用者	市民										
避難所の指定の有無	指定無										
投票所の指定の有無	指定無				標高	4.2 m					
土地情報	土地面積	-			総延床面積	44.80 m <sup>2</sup>					
	地目	-			階数(主たる建物)	地上1階					
	土地所有状況	-			構造(主たる建物)	鉄筋コンクリート					
	借地面積	-			建築年(主たる建物)	昭和56年(1981年)					
	土地登記地積現在高	-			法定点検(主たる建物)	該当なし					
利用情報	(区分・単位)	平成27年度		平成26年度		建物情報	建物所有状況				
		実績	前年度比%	実績	前年度比%		市有				
	-				借受面積		0.00 m <sup>2</sup>				
	-				耐震対応(主たる建物)		対応済				
					未利用スペース		0.00 m <sup>2</sup>				
収入	(区分・単位)	平成27年度		平成26年度		支出	(区分・単位)	平成27年度		平成26年度	
		千円	前年度比%	千円	前年度比%			千円	前年度比%	千円	前年度比%
	市の収入計 (+)	0		0			市の支出計 (指定管理料除く)	31	81.6	38	292.3
	使用料	0		0			施設のコスト	31	81.6	38	292.3
	その他	0		0			事業のコスト	0		0	
	指定管理者の収入計	0		0			人に係るコスト	0		0	
	指定管理料	0		0			指定管理者の支出計	0		0	
	利用料金収入	0		0			施設のコスト	0		0	
	自主事業収入	0		0			自主事業以外のコスト	0		0	
	その他収入	0		0			自主事業のコスト	0		0	
	収入合計	0		0			人に係るコスト	0		0	
	工事請負費・修繕費	9	52.9	17			支出合計	31	81.6	38	292.3
	施設経営における実質的な収入(-)	0		0			市負担額 (- +)	31	81.6	38	292.3
指定管理者の収支差引 (-)	0		0		市負担割合(%) (÷)	100	100.0	100	100.0		
					施設所管課	観光交流課					

施設評価シート

施設コード	00000040	施設用途別分類(中分類)	その他施設			
施設名	伊勢ヶ浜海水浴場(トイレ)	利用圏域別分類	c.広域			
評価指標	A:品質:平均以上、供給・財務:平均以上 B:品質:平均未満、供給・財務:平均以上 C:品質:平均以上、供給・財務:平均未満 D:品質:平均未満、供給・財務:平均未満				D	
	品質評価の評価値				49.8	
	供給評価・財務評価の評価値				49.0	
品質評価	> 築年数の評価が低い。 > 劣化度点数の評価がかなり低い。	指標の結果	評価指標	数値	評価値	平均
			築年数	34.000 年	42.6	24.900 年
			劣化度点数	3.800 点	36.0	2.600 点
			耐震対応	100.000 %	55.8	76.194 %
			クレーム数	5.000 点	56.0	4.600 点
			バリアフリー点数	0.571 点	58.6	0.291 点
			評価値		49.8	
供給評価	> 利用データなし。	指標の結果	評価指標	数値	評価値	平均
			利用率	0.000 %		%
			1日当たり利用者数	0.000 人		人
			建物1㎡当たりの利用量	0.000 人		人
			市負担額千円当たりの利用量	0.000 人		人
			評価値			
財務評価	> 市負担額前年比の評価が低い。 > 市負担割合の評価が低い。 > [利用量当たりの市負担額]利用データがないため偏差値の算定なし。	指標の結果	評価指標	数値	評価値	平均
			市負担額前年比	81.579 %	48.7	41.993 %
			市負担割合	100.000 %	46.2	89.928 %
			建物1㎡当たりの市負担額	0.692 千円	52.2	14.510 千円
			利用量当たりの市負担額	0.000 千円		千円
			評価値		49.0	
品質評価の分布図						
品質評価(横) / 供給・財務評価(縦)						



施設コード	00000121			施設用途別分類	商工観光施設						
施設名	観光交流課専用倉庫			利用圏域別分類	-						
所在地	日向市本町7956-23			用途地域	商業地域						
開設年月日	昭和44年1月1日(1969年)			財産区分	公共用財産						
施設運営形態(指定管理者)	直営			指定管理期間							
設置根拠法令				外観							
設置条例					内部						
施設概要	観光備品等の倉庫として利用している。(前契約管理課から移管)										
主な利用者	市職員										
避難所の指定の有無	指定無										
投票所の指定の有無	指定無			標高	6.6 m						
土地情報	土地面積	-			総延床面積	265.00 m <sup>2</sup>					
	地目	-			階数(主たる建物)	地上1階					
	土地所有状況	-			構造(主たる建物)	鉄骨造					
	借地面積	-			建築年(主たる建物)	昭和44年(1969年)					
	土地登記地積現在高	-			法定点検(主たる建物)	該当する					
利用情報	(区分・単位)	平成27年度		平成26年度		建物所有状況	市有				
		実績	前年度比%	実績	前年度比%	借受面積	0.00 m <sup>2</sup>				
	-				耐震対応(主たる建物)	未対応					
	-				未利用スペース	0.00 m <sup>2</sup>					
収入	(区分・単位)	平成27年度		平成26年度		支出	(区分・単位)	平成27年度		平成26年度	
		千円	前年度比%	千円	前年度比%			千円	前年度比%	千円	前年度比%
	市の収入計 (+)	0		0			市の支出計 (指定管理料除く)	9	45.0	20	250.0
	使用料	0		0			施設のコスト	9	45.0	20	250.0
	その他	0		0			事業のコスト	0		0	
	指定管理者の収入計	0		0			人に係るコスト	0		0	
	指定管理料	0		0			指定管理者の支出計	0		0	
	利用料金収入	0		0			施設のコスト	0		0	
	自主事業収入	0		0			自主事業以外のコスト	0		0	
	その他収入	0		0			自主事業のコスト	0		0	
収入合計	0		0		人に係るコスト	0		0			
工事請負費・修繕費	33		0	0.0	支出合計	9	45.0	20	250.0		
施設経営における実質的な収入(-)	0		0		市負担額 (- +)	9	45.0	20	250.0		
指定管理者の収支差引 (-)	0		0		市負担割合(%) (÷)	100	100.0	100	100.0		
					施設所管課	観光交流課					

施設評価シート

施設コード	0000121	施設用途別分類(中分類)	その他施設			
施設名	観光振興課専用倉庫	利用圏域別分類	-			
評価指標	A:品質:平均以上、供給・財務:平均以上 B:品質:平均未満、供給・財務:平均以上 C:品質:平均以上、供給・財務:平均未満 D:品質:平均未満、供給・財務:平均未満				D	
	品質評価の評価値				30.4	
	供給評価・財務評価の評価値				49.5	
品質評価	> 築年数の評価がかなり低い。 > 劣化度点数の評価がかなり低い。 > 耐震対応の評価がかなり低い。 > [バリアフリー点数]該当箇所なし。	指標の結果	評価指標	数値	評価値	平均
			築年数	47.000 年	31.9	24.900 年
			劣化度点数	4.200 点	32.5	2.600 点
			耐震対応	0.000 %	31.5	76.194 %
			クレーム数	5.000 点	56.0	4.600 点
			バリアフリー点数	0.000 点		
			評価値		30.4	
供給評価	> 利用データなし。	指標の結果	評価指標	数値	評価値	平均
			利用率	0.000 %		
			1日当たり利用者数	0.000 人		
			建物1㎡当たりの利用量	0.000 人		
			市負担額千円当たりの利用量	0.000 人		
			評価値			
財務評価	> 市負担額前年比の評価が低い。 > 市負担割合の評価が低い。 > [利用量当たりの市負担額]利用データがないため偏差値の算定なし。	指標の結果	評価指標	数値	評価値	平均
			市負担額前年比	45.000 %	49.9	41.993 %
			市負担割合	100.000 %	46.2	89.928 %
			建物1㎡当たりの市負担額	0.034 千円	52.3	14.510 千円
			利用量当たりの市負担額	0.000 千円		
			評価値		49.5	
品質評価の分布図						
品質評価(横) / 供給・財務評価(縦)						

施設基本情報シート

平成28年度

施設コード	00000170			施設用途別分類	商工観光施設						
施設名	櫛の山公園(トイレ)			利用圏域別分類	c.広域						
所在地	日向市日知屋櫛の山454			用途地域	その他						
開設年月日	平成6年4月1日(1994年)			財産区分	公共用財産						
施設運営形態(指定管理者)	直営			指定管理期間							
設置根拠法令				外観							
設置条例					内部						
施設概要	仏舎利塔に隣接する施設で、シーズンは多くの花見客で賑わうとともに、トイレ休憩場所として機能している。 (トイレ・駐車場)										
主な利用者	市民										
避難所の指定の有無	指定有										
投票所の指定の有無	指定無			標高	93.4 m						
土地情報	土地面積	-			総延床面積	31.57 m <sup>2</sup>					
	地目	-			階数(主たる建物)	地上1階					
	土地所有状況	-			構造(主たる建物)	木造					
	借地面積	-			建築年(主たる建物)	平成6年(1994年)					
	土地登記地積現在高	-			法定点検(主たる建物)	該当なし					
利用情報	(区分・単位)	平成27年度		平成26年度		建物所有状況	市有				
		実績	前年度比%	実績	前年度比%	借受面積	0.00 m <sup>2</sup>				
	-				耐震対応(主たる建物)	対応済					
	-				未利用スペース	0.00 m <sup>2</sup>					
収入	(区分・単位)	平成27年度		平成26年度		支出	(区分・単位)	平成27年度		平成26年度	
		千円	前年度比%	千円	前年度比%			千円	前年度比%	千円	前年度比%
	市の収入計 (+)	0		0			市の支出計 (指定管理料除く)	824	185.6	444	148.5
	使用料	0		0			施設のコスト	824	197.1	418	139.8
	その他	0		0			事業のコスト	0	0.0	26	
	指定管理者の収入計	0		0			人に係るコスト	0		0	
	指定管理料	0		0			指定管理者の支出計	0		0	
	利用料金収入	0		0			施設のコスト	0		0	
	自主事業収入	0		0			自主事業以外のコスト	0		0	
	その他収入	0		0			自主事業のコスト	0		0	
収入合計	0		0		人に係るコスト	0		0			
工事請負費・修繕費	421	501.2	84	45.7	支出合計	824	185.6	444	148.5		
施設経営における実質的な収入(-)	0		0		市負担額 (- +)	824	185.6	444	148.5		
指定管理者の収支差引 (-)	0		0		市負担割合(%) (÷)	100	100.0	100	100.0		
施設所管課						観光交流課					

施設評価シート

施設コード	0000170	施設用途別分類(中分類)	その他施設			
施設名	櫛の山公園(トイレ)	利用圏域別分類	c.広域			
評価指標	A:品質:平均以上、供給・財務:平均以上 B:品質:平均未満、供給・財務:平均以上 C:品質:平均以上、供給・財務:平均未満 D:品質:平均未満、供給・財務:平均未満				C	
	品質評価の評価値					56.3
	供給評価・財務評価の評価値					46.6
品質評価		指標の結果	評価指標	数値	評価値	平均
			築年数	21.000 年	53.2	24.900 年
			劣化度点数	2.000 点	57.0	2.600 点
			耐震対応	100.000 %	55.8	76.194 %
			クレーム数	5.000 点	56.0	4.600 点
			バリアフリー点数	0.600 点	59.5	0.291 点
			評価値		56.3	
供給評価	> 利用データなし。	指標の結果	評価指標	数値	評価値	平均
			利用率	0.000 %		%
			1日当たり利用者数	0.000 人		人
			建物1㎡当たりの利用量	0.000 人		人
			市負担額千円当たりの利用量	0.000 人		人
			評価値			
財務評価	> 市負担額前年比の評価が低い。 > 市負担割合の評価が低い。 > 建物1㎡当たりの市負担額の評価が低い。 > [利用量当たりの市負担額]利用データがないため偏差値の算定なし。	指標の結果	評価指標	数値	評価値	平均
			市負担額前年比	185.586 %	45.3	41.993 %
			市負担割合	100.000 %	46.2	89.928 %
			建物1㎡当たりの市負担額	26.101 千円	48.2	14.510 千円
			利用量当たりの市負担額	0.000 千円		千円
			評価値		46.6	
品質評価の分布図						
品質評価(横) / 供給・財務評価(縦)						

施設コード	00000189				施設用途別分類	商工観光施設					
施設名	権現崎公園(トイレ)				利用圏域別分類	c.広域					
所在地	日向市幸脇17-5				用途地域	その他					
開設年月日	平成7年3月1日(1995年)				財産区分	公共用財産					
施設運営形態(指定管理者)	直営				指定管理期間						
設置根拠法令					外観						
設置条例						内部					
施設概要	宮崎県が天然記念物した自然の公園に隣接し、利用者の休憩場所として機能している。										
主な利用者	市民										
避難所の指定の有無	指定有										
投票所の指定の有無	指定無				標高	25.8 m					
土地情報	土地面積	-			総延床面積	33.36 m <sup>2</sup>					
	地目	-			階数(主たる建物)	地上1階					
	土地所有状況	-			構造(主たる建物)	木造					
	借地面積	-			建築年(主たる建物)	平成7年(1995年)					
	土地登記地積現在高	-			法定点検(主たる建物)	該当なし					
利用情報	(区分・単位)	平成27年度		平成26年度		建物情報	建物所有状況				
		実績	前年度比%	実績	前年度比%		市有				
	-				借受面積		0.00 m <sup>2</sup>				
	-				耐震対応(主たる建物)		対応済				
					未利用スペース		0.00 m <sup>2</sup>				
収入	(区分・単位)	平成27年度		平成26年度		支出	(区分・単位)	平成27年度		平成26年度	
		千円	前年度比%	千円	前年度比%			千円	前年度比%	千円	前年度比%
	市の収入計 (+)	0		0			市の支出計 (指定管理料除く)	379	90.5	419	114.5
	使用料	0		0			施設のコスト	379	90.5	419	114.5
	その他	0		0			事業のコスト	0		0	
	指定管理者の収入計	0		0			人に係るコスト	0		0	
	指定管理料	0		0			指定管理者の支出計	0		0	
	利用料金収入	0		0			施設のコスト	0		0	
	自主事業収入	0		0			自主事業以外のコスト	0		0	
	その他収入	0		0			自主事業のコスト	0		0	
	収入合計	0		0			人に係るコスト	0		0	
工事請負費・修繕費	5	6.9	72		支出合計	379	90.5	419	114.5		
施設経営における実質的な収入(-)	0		0		市負担額 (- +)	379	90.5	419	114.5		
指定管理者の収支差引 (-)	0		0		市負担割合(%) (÷)	100	100.0	100	100.0		
施設所管課						観光交流課					

施設評価シート

施設コード	0000189	施設用途別分類(中分類)	その他施設			
施設名	権現崎公園(トイレ)	利用圏域別分類	c.広域			
評価指標	A:品質:平均以上、供給・財務:平均以上 B:品質:平均未満、供給・財務:平均以上 C:品質:平均以上、供給・財務:平均未満 D:品質:平均未満、供給・財務:平均未満				C	
	品質評価の評価値					56.3
	供給評価・財務評価の評価値					48.4
品質評価		指標の結果	評価指標	数値	評価値	平均
			築年数	21.000 年	53.2	24.900 年
			劣化度点数	2.000 点	57.0	2.600 点
			耐震対応	100.000 %	55.8	76.194 %
			クレーム数	5.000 点	56.0	4.600 点
			バリアフリー点数	0.600 点	59.5	0.291 点
			評価値		56.3	
供給評価	> 利用データなし。	指標の結果	評価指標	数値	評価値	平均
			利用率	0.000 %		%
			1日当たり利用者数	0.000 人		人
			建物1㎡当たりの利用量	0.000 人		人
			市負担額千円当たりの利用量	0.000 人		人
			評価値			
財務評価	> 市負担額前年比の評価が低い。 > 市負担割合の評価が低い。 > [利用量当たりの市負担額]利用データがないため偏差値の算定なし。	指標の結果	評価指標	数値	評価値	平均
			市負担額前年比	90.453 %	48.4	41.993 %
			市負担割合	100.000 %	46.2	89.928 %
			建物1㎡当たりの市負担額	11.361 千円	50.5	14.510 千円
			利用量当たりの市負担額	0.000 千円		千円
			評価値		48.4	
品質評価の分布図						
品質評価(横) / 供給・財務評価(縦)						

施設基本情報シート



平成28年度

施設コード	00000258			施設用途別分類	商工観光施設						
施設名	黒田の家臣公園(トイレ)			利用圏域別分類	c.広域						
所在地	日向市細島1-82			用途地域	その他						
開設年月日	平成4年3月1日(1992年)			財産区分	公共用財産						
施設運営形態(指定管理者)	直営			指定管理期間							
設置根拠法令				外観							
設置条例					内部						
施設概要	黒田の家臣に位置し、多くの釣り客に利用されている。 (トイレ・駐車場)										
主な利用者	市民										
避難所の指定の有無	指定無										
投票所の指定の有無	指定無			標高	4.1 m						
土地情報	土地面積	-			総延床面積	33.36 m <sup>2</sup>					
	地目	-			階数(主たる建物)	地上1階					
	土地所有状況	-			構造(主たる建物)	木造					
	借地面積	-			建築年(主たる建物)	平成4年(1992年)					
	土地登記地積現在高	-			法定点検(主たる建物)	該当なし					
利用情報	(区分・単位)	平成27年度		平成26年度		建物情報	建物所有状況		市有		
		実績	前年度比%	実績	前年度比%		借受面積	0.00 m <sup>2</sup>			
	-				耐震対応(主たる建物)		対応済				
	-				未利用スペース		0.00 m <sup>2</sup>				
収入	(区分・単位)	平成27年度		平成26年度		支出	(区分・単位)	平成27年度		平成26年度	
		千円	前年度比%	千円	前年度比%			千円	前年度比%	千円	前年度比%
	市の収入計 (+)	0		0			市の支出計 (指定管理料除く)	463	120.3	385	168.9
	使用料	0		0			施設のコスト	463	120.3	385	168.9
	その他	0		0			事業のコスト	0		0	
	指定管理者の収入計	0		0			人に係るコスト	0		0	
	指定管理料	0		0			指定管理者の支出計	0		0	
	利用料金収入	0		0			施設のコスト	0		0	
	自主事業収入	0		0			自主事業以外のコスト	0		0	
	その他収入	0		0			自主事業のコスト	0		0	
	収入合計	0		0			人に係るコスト	0		0	
工事請負費・修繕費	73		0		支出合計	463	120.3	385	168.9		
施設経営における実質的な収入(-)	0		0		市負担額 (- +)	463	120.3	385	168.9		
指定管理者の収支差引 (-)	0		0		市負担割合(%) (÷)	100	100.0	100	100.0		
					施設所管課	観光交流課					

施設評価シート

施設コード	0000258	施設用途別分類(中分類)	その他施設			
施設名	黒田の家臣公園(トイレ)	利用圏域別分類	c.広域			
評価指標	A:品質:平均以上、供給・財務:平均以上 B:品質:平均未満、供給・財務:平均以上 C:品質:平均以上、供給・財務:平均未満 D:品質:平均未満、供給・財務:平均未満				C	
	品質評価の評価値					54.6
	供給評価・財務評価の評価値					47.9
品質評価		指標の結果	評価指標	数値	評価値	平均
			築年数	24.000 年	50.7	24.900 年
			劣化度点数	2.500 点	51.2	2.600 点
			耐震対応	100.000 %	55.8	76.194 %
			クレーム数	5.000 点	56.0	4.600 点
			バリアフリー点数	0.600 点	59.5	0.291 点
			評価値		54.6	
供給評価	> 利用データなし。	指標の結果	評価指標	数値	評価値	平均
			利用率	0.000 %		%
			1日当たり利用者数	0.000 人		人
			建物1㎡当たりの利用量	0.000 人		人
			市負担額千円当たりの利用量	0.000 人		人
			評価値			
財務評価	> 市負担額前年比の評価が低い。 > 市負担割合の評価が低い。 > [利用量当たりの市負担額]利用データがないため偏差値の算定なし。	指標の結果	評価指標	数値	評価値	平均
			市負担額前年比	120.260 %	47.4	41.993 %
			市負担割合	100.000 %	46.2	89.928 %
			建物1㎡当たりの市負担額	13.879 千円	50.1	14.510 千円
			利用量当たりの市負担額	0.000 千円		千円
			評価値		47.9	
品質評価の分布図						
品質評価(横) / 供給・財務評価(縦)						




施設コード	00000265				施設用途別分類	商工観光施設					
施設名	細島桜ヶ丘公園(トイレ)				利用圏域別分類	a.地区					
所在地	日向市細島452				用途地域	その他					
開設年月日	昭和43年4月1日(1968年)				財産区分	公共用財産					
施設運営形態(指定管理者)	直営				指定管理期間						
設置根拠法令					外観						
設置条例											
施設概要	利用の形態及び機能なし。										
主な利用者	市民										
避難所の指定の有無	指定無				内部						
投票所の指定の有無	指定無										
					標高		74.1 m				
土地情報	土地面積				-	m <sup>2</sup>	建物情報	総延床面積	8.00		m <sup>2</sup>
	地目				-			階数(主たる建物)	地上1階		
	土地所有状況				-			構造(主たる建物)	コンクリートブロック		
	借地面積				-	m <sup>2</sup>		建築年(主たる建物)	平成24年(2012年)		
	土地登記地積現在高				-	m <sup>2</sup>		法定点検(主たる建物)	該当なし		
利用情報	(区分・単位)	平成27年度		平成26年度		建物情報	建物所有状況	市有			
		実績	前年度比%	実績	前年度比%		借受面積	0.00		m <sup>2</sup>	
	-				耐震対応(主たる建物)		対応済				
	-				未利用スペース		8.00		m <sup>2</sup>		
収入	(区分・単位)	平成27年度		平成26年度		支出	(区分・単位)	平成27年度		平成26年度	
		千円	前年度比%	千円	前年度比%			千円	前年度比%	千円	前年度比%
	市の収入計 (+)	0		0			市の支出計 (指定管理料除く)	104	115.6	90	
	使用料	0		0			施設のコスト	104	115.6	90	
	その他	0		0			事業のコスト	0		0	
	指定管理者の収入計	0		0			人に係るコスト	0		0	
	指定管理料	0		0			指定管理者の支出計	0		0	
	利用料金収入	0		0			施設のコスト	0		0	
	自主事業収入	0		0			自主事業以外のコスト	0		0	
	その他収入	0		0			自主事業のコスト	0		0	
収入合計	0		0		人に係るコスト	0		0			
工事請負費・修繕費	0		0		支出合計	104	115.6	90			
施設経営における実質的な収入(-)	0		0		市負担額 (- +)	104	115.6	90			
指定管理者の収支差引 (-)	0		0		市負担割合(%) (÷)	100	100.0	100			
					施設所管課	観光交流課					

施設評価シート

施設コード	0000265	施設用途別分類(中分類)	その他施設			
施設名	細島桜ヶ丘公園(トイレ)	利用圏域別分類	a.地区			
評価指標	A:品質:平均以上、供給・財務:平均以上 B:品質:平均未満、供給・財務:平均以上 C:品質:平均以上、供給・財務:平均未満 D:品質:平均未満、供給・財務:平均未満				D	
	品質評価の評価値				40.3	
	供給評価・財務評価の評価値				48.0	
品質評価	> 劣化度点数の評価がきわめて低い。 > [バリアフリー点数]該当箇所なし。	指標の結果	評価指標	数値	評価値	平均
			築年数	3.000 年	67.9	24.900 年
			劣化度点数	5.000 点	22.0	2.600 点
			耐震対応	100.000 %	55.8	76.194 %
			クレーム数	5.000 点	56.0	4.600 点
			バリアフリー点数	0.000 点		
			評価値	40.3		
供給評価	> 利用データなし。	指標の結果	評価指標	数値	評価値	平均
			利用率	0.000 %		
			1日当たり利用者数	0.000 人		
			建物1㎡当たりの利用量	0.000 人		
			市負担額千円当たりの利用量	0.000 人		
						評価値
財務評価	> 市負担額前年比の評価が低い。 > 市負担割合の評価が低い。 > [利用量当たりの市負担額]利用データがないため偏差値の算定なし。	指標の結果	評価指標	数値	評価値	平均
			市負担額前年比	115.556 %	47.6	41.993 %
			市負担割合	100.000 %	46.2	89.928 %
			建物1㎡当たりの市負担額	13.000 千円	50.2	14.510 千円
			利用量当たりの市負担額	0.000 千円		
						評価値
品質評価の分布図						
品質評価(横) / 供給・財務評価(縦)						

施設基本情報シート

平成28年度

施設コード	00000421			施設用途別分類	商工観光施設						
施設名	西城公園(トイレ)			利用圏域別分類	c.広域						
所在地	日向市東郷町山陰丙1558-3			用途地域	その他						
開設年月日	平成2年3月1日(1990年)			財産区分	公共用財産						
施設運営形態(指定管理者)	直営			指定管理期間							
設置根拠法令				外観							
設置条例											
施設概要	旧東郷町が一望できる景観地で、シーズンには花見客で賑わい、またトイレ休憩所として機能している。(トイレ・駐車場外)			内部							
主な利用者	市民										
避難所の指定の有無	指定無										
投票所の指定の有無	指定無			標高	51.8 m						
土地情報	土地面積	-			総延床面積	28.00 m <sup>2</sup>					
	地目	-			階数(主たる建物)	地上1階					
	土地所有状況	-			構造(主たる建物)	木造					
	借地面積	-			建築年(主たる建物)	平成2年(1990年)					
	土地登記地積現在高	-			法定点検(主たる建物)	該当なし					
利用情報	(区分・単位)	平成27年度		平成26年度		建物所有状況	市有				
		実績	前年度比%	実績	前年度比%	借受面積	0.00 m <sup>2</sup>				
	-				耐震対応(主たる建物)	対応済					
	-				未利用スペース	0.00 m <sup>2</sup>					
収入	(区分・単位)	平成27年度		平成26年度		支出	(区分・単位)	平成27年度		平成26年度	
		千円	前年度比%	千円	前年度比%			千円	前年度比%	千円	前年度比%
	市の収入計 (+)	0		0			市の支出計 (指定管理料除く)	1,422	321.7	442	712.9
	使用料	0		0			施設のコスト	1,422	321.7	442	712.9
	その他	0		0			事業のコスト	0		0	
	指定管理者の収入計	0		0			人に係るコスト	0		0	
	指定管理料	0		0			指定管理者の支出計	0		0	
	利用料金収入	0		0			施設のコスト	0		0	
	自主事業収入	0		0			自主事業以外のコスト	0		0	
	その他収入	0		0			自主事業のコスト	0		0	
収入合計	0		0		人に係るコスト	0		0			
工事請負費・修繕費	0		0	0.0	支出合計	1,422	321.7	442	712.9		
施設経営における実質的な収入(-)	0		0		市負担額 (- +)	1,422	321.7	442	712.9		
指定管理者の収支差引 (-)	0		0		市負担割合(%) (÷)	100	100.0	100	100.0		
施設所管課						観光交流課					

施設評価シート

施設コード	0000421	施設用途別分類(中分類)	その他施設			
施設名	西城公園(トイレ)	利用圏域別分類	c.広域			
評価指標	A:品質:平均以上、供給・財務:平均以上 B:品質:平均未満、供給・財務:平均以上 C:品質:平均以上、供給・財務:平均未満 D:品質:平均未満、供給・財務:平均未満				C	
	品質評価の評価値					52.0
	供給評価・財務評価の評価値					43.7
品質評価	> 築年数の評価が低い。 > 劣化度点数の評価が低い。	指標の結果	評価指標	数値	評価値	平均
			築年数	26.000 年	49.1	24.900 年
			劣化度点数	2.800 点	47.7	2.600 点
			耐震対応	100.000 %	55.8	76.194 %
			クレーム数	5.000 点	56.0	4.600 点
			バリアフリー点数	0.333 点	51.3	0.291 点
			評価値		52.0	
供給評価	> 利用データなし。	指標の結果	評価指標	数値	評価値	平均
			利用率	0.000 %		%
			1日当たり利用者数	0.000 人		人
			建物1㎡当たりの利用量	0.000 人		人
			市負担額千円当たりの利用量	0.000 人		人
			評価値			
財務評価	> 市負担額前年比の評価が低い。 > 市負担割合の評価が低い。 > 建物1㎡当たりの市負担額の評価が低い。 > [利用量当たりの市負担額]利用データがないため偏差値の算定なし。	指標の結果	評価指標	数値	評価値	平均
			市負担額前年比	321.719 %	40.8	41.993 %
			市負担割合	100.000 %	46.2	89.928 %
			建物1㎡当たりの市負担額	50.786 千円	44.2	14.510 千円
			利用量当たりの市負担額	0.000 千円		千円
			評価値		43.7	
品質評価の分布図						
品質評価(横) / 供給・財務評価(縦)						

施設基本情報シート

平成28年度

施設コード	00000433				施設用途別分類	商工観光施設					
施設名	石並駐車場(トイレ)				利用圏域別分類	c.広域					
所在地	日向市美々津町2924				用途地域	その他					
開設年月日	平成7年12月1日(1995年)				財産区分	公共用財産					
施設運営形態(指定管理者)	直営				指定管理期間						
設置根拠法令					外観						
設置条例						内部					
施設概要	美々津の海岸線に位置し、観光バスの駐車場やトイレ休憩として利用されている。 (トイレ・駐車場)										
主な利用者	市民及び観光客										
避難所の指定の有無	指定無										
投票所の指定の有無	指定無				標高	6.9 m					
土地情報	土地面積	-			総延床面積	36.00 m <sup>2</sup>					
	地目	-			階数(主たる建物)	地上1階					
	土地所有状況	-			構造(主たる建物)	鉄筋コンクリート					
	借地面積	-			建築年(主たる建物)	平成7年(1995年)					
	土地登記地積現在高	-			法定点検(主たる建物)	該当なし					
利用情報	(区分・単位)	平成27年度		平成26年度		建物情報	建物所有状況				
		実績	前年度比%	実績	前年度比%		市有				
	-				借受面積		0.00 m <sup>2</sup>				
	-				耐震対応(主たる建物)		対応済				
					未利用スペース		0.00 m <sup>2</sup>				
収入	(区分・単位)	平成27年度		平成26年度		支出	(区分・単位)	平成27年度		平成26年度	
		千円	前年度比%	千円	前年度比%			千円	前年度比%	千円	前年度比%
	市の収入計 (+)	0		0			市の支出計 (指定管理料除く)	297	103.8	286	94.1
	使用料	0		0			施設のコスト	297	103.8	286	94.1
	その他	0		0			事業のコスト	0		0	
	指定管理者の収入計	0		0			人に係るコスト	0		0	
	指定管理料	0		0			指定管理者の支出計	0		0	
	利用料金収入	0		0			施設のコスト	0		0	
	自主事業収入	0		0			自主事業以外のコスト	0		0	
	その他収入	0		0			自主事業のコスト	0		0	
	収入合計	0		0			人に係るコスト	0		0	
	工事請負費・修繕費	63	67.0	94	38.8		支出合計	297	103.8	286	94.1
施設経営における実質的な収入(-)	0		0		市負担額 (- +)	297	103.8	286	94.1		
指定管理者の収支差引 (-)	0		0		市負担割合(%) (÷)	100	100.0	100	100.0		
施設所管課						観光交流課					

施設評価シート

施設コード	00000433	施設用途別分類(中分類)	その他施設			
施設名	石並駐車場(トイレ)	利用圏域別分類	c.広域			
評価指標	A:品質:平均以上、供給・財務:平均以上 B:品質:平均未満、供給・財務:平均以上 C:品質:平均以上、供給・財務:平均未満 D:品質:平均未満、供給・財務:平均未満				C	
	品質評価の評価値					57.7
	供給評価・財務評価の評価値					48.4
品質評価		指標の結果	評価指標	数値	評価値	平均
			築年数	20.000 年	54.0	24.900 年
			劣化度点数	2.000 点	57.0	2.600 点
			耐震対応	100.000 %	55.8	76.194 %
			クレーム数	5.000 点	56.0	4.600 点
			バリアフリー点数	0.800 点	65.6	0.291 点
			評価値		57.7	
供給評価	> 利用データなし。	指標の結果	評価指標	数値	評価値	平均
			利用率	0.000 %		%
			1日当たり利用者数	0.000 人		人
			建物1㎡当たりの利用量	0.000 人		人
			市負担額千円当たりの利用量	0.000 人		人
			評価値			
財務評価	> 市負担額前年比の評価が低い。 > 市負担割合の評価が低い。 > [利用量当たりの市負担額]利用データがないため偏差値の算定なし。	指標の結果	評価指標	数値	評価値	平均
			市負担額前年比	103.846 %	48.0	41.993 %
			市負担割合	100.000 %	46.2	89.928 %
			建物1㎡当たりの市負担額	8.250 千円	51.0	14.510 千円
			利用量当たりの市負担額	0.000 千円		千円
			評価値		48.4	
品質評価の分布図						
品質評価(横) / 供給・財務評価(縦)						

施設基本情報シート

平成28年度

施設コード	00000779			施設用途別分類	商工観光施設						
施設名	米の山展望台			利用圏域別分類	c.広域						
所在地	日向市日知屋686-159			用途地域	その他						
開設年月日	昭和48年2月1日(1973年)			財産区分	公共用財産						
施設運営形態(指定管理者)	直営			指定管理期間							
設置根拠法令				外観							
設置条例					内部						
施設概要	米の山の頂上部に位置し、日向灘を一望できる観光スポットの機能を有する。 (展望台・駐車場)										
主な利用者	市民及び観光客										
避難所の指定の有無	指定無										
投票所の指定の有無	指定無			標高	190.1 m						
土地情報	土地面積	-			総延床面積	33.60 m <sup>2</sup>					
	地目	-			階数(主たる建物)	地上2階					
	土地所有状況	-			構造(主たる建物)	鉄筋コンクリート					
	借地面積	-			建築年(主たる建物)	昭和48年(1973年)					
	土地登記地積現在高	-			法定点検(主たる建物)	該当なし					
利用情報	(区分・単位)	平成27年度		平成26年度		建物所有状況	市有				
		実績	前年度比%	実績	前年度比%	借受面積	0.00 m <sup>2</sup>				
	-				耐震対応(主たる建物)	未対応					
	-				未利用スペース	0.00 m <sup>2</sup>					
収入	(区分・単位)	平成27年度		平成26年度		支出	(区分・単位)	平成27年度		平成26年度	
		千円	前年度比%	千円	前年度比%			千円	前年度比%	千円	前年度比%
	市の収入計 (+)	0		0			市の支出計 (指定管理料除く)	439	195.1	225	136.4
	使用料	0		0			施設のコスト	439	213.1	206	124.8
	その他	0		0			事業のコスト	0	0.0	19	
	指定管理者の収入計	0		0			人に係るコスト	0		0	
	指定管理料	0		0			指定管理者の支出計	0		0	
	利用料金収入	0		0			施設のコスト	0		0	
	自主事業収入	0		0			自主事業以外のコスト	0		0	
	その他収入	0		0			自主事業のコスト	0		0	
収入合計	0		0		人に係るコスト	0		0			
工事請負費・修繕費	0	0.0	27		支出合計	439	195.1	225	136.4		
施設経営における実質的な収入(-)	0		0		市負担額 (- +)	439	195.1	225	136.4		
指定管理者の収支差引 (-)	0		0		市負担割合(%) (÷)	100	100.0	100	100.0		
施設所管課						観光交流課					

施設評価シート

施設コード	0000779	施設用途別分類(中分類)	その他施設			
施設名	米の山展望台	利用圏域別分類	c.広域			
評価指標	A:品質:平均以上、供給・財務:平均以上 B:品質:平均未満、供給・財務:平均以上 C:品質:平均以上、供給・財務:平均未満 D:品質:平均未満、供給・財務:平均未満				D	
	品質評価の評価値				40.0	
	供給評価・財務評価の評価値				47.1	
品質評価	> 築年数の評価がかなり低い。 > 劣化度点数の評価がかなり低い。 > 耐震対応の評価がかなり低い。 > バリアフリー点数の評価が低い。	指標の結果	評価指標	数値	評価値	平均
			築年数	43.000 年	35.2	24.900 年
			劣化度点数	3.800 点	36.0	2.600 点
			耐震対応	0.000 %	31.5	76.194 %
			クレーム数	5.000 点	56.0	4.600 点
			バリアフリー点数	0.000 点	41.1	0.291 点
			評価値		40.0	
供給評価	> 利用データなし。	指標の結果	評価指標	数値	評価値	平均
			利用率	0.000 %		%
			1日当たり利用者数	0.000 人		人
			建物1㎡当たりの利用量	0.000 人		人
			市負担額千円当たりの利用量	0.000 人		人
			評価値			
財務評価	> 市負担額前年比の評価が低い。 > 市負担割合の評価が低い。 > [利用量当たりの市負担額]利用データがないため偏差値の算定なし。	指標の結果	評価指標	数値	評価値	平均
			市負担額前年比	195.111 %	45.0	41.993 %
			市負担割合	100.000 %	46.2	89.928 %
			建物1㎡当たりの市負担額	13.065 千円	50.2	14.510 千円
			利用量当たりの市負担額	0.000 千円		千円
			評価値		47.1	
品質評価の分布図						
品質評価(横) / 供給・財務評価(縦)						